

PODROBNÝ ITINERÁŘ CESTY

Pochod začíná v Rakovníku na nádvoří Muzea T. G M. Rakovník v sobotu 4.11.2023:

- **Železniční** trať 162 - přejezd 1726
- **Přechod** silnice 22912
- **Pochod** po ulici V Lubnici
- **Přechod** kruhového objezdu na silnici 229 na konci ulice V Lubnici
- **Pochod** po ulici Zátíší
- **Pochod** po spojovací cestě do Bulovny
- **Pochod** po ulici Bulovna
- **Pochod** po ulici Bělídlo
- **Pochod** po silnici podél Rakovnického potoka na rozcestí u Papírny
 - o Případně zde dojde ke změně trasy, pokud nepůjde otevřít blokační sloupek na soukromé cestě pana Fartáka a to následovně:
 - o **Za** Zábranským mlýnem vlevo nad chaty k silnici 227
 - o **Pochod** po silnici 227 až k odbočce k čp 14 a 63










- **Od** Papírny lesní cestou proti proudu Teplostráňského potoka
- **Přechod** silnice 227 k domům čp 14 a 63
- **Pochod** lesní cestou proti proudu Teplostráňského potoka
- **Pochod** cestou k bodu záchrany RA036
- **Pochod** zpevněnými cestami ke Štýlovně
- **Pochod** po silnici 2372 k odbočce na Amálii
- **Pochod** po silnici k Amálii
- **Pochod** po silnici východně od Amálie – poloha Moklina
- **Pochod** po zelené turistické značce (ZTZ) K Pilskému rybníku
- **Pochod** po ŽTZ k rozcestí U Zeleného průseku
- **Přechod** silnice 236
- **Pochod** po ŽTZ a dále podél Lánské obory na cestu Šámalka
- **Pochod** po NS Lánská obora
- **Pochod** od rybníku Křišťál k rybníku Pánovka
- **Pochod** po ČTZ po proudu potoka Hubertka a následně proti proudu Lánského potoka
- **Pochod** cestou na východ
- **Přechod** silnice 116
- **Pochod** na východ k MTZ
- **Pochod** na jih po MTZ k rozcestí Ploskov
- **Přechod** silnice 1161
- **Pochod** po MTZ na odbočku vlevo pod rozcestí Žilinský vrch
- **Pochod** po neznačené cestě (souběžná se ŽTZ) do Lhoty
- **Pochod** ulicí Kladenská ve Lhotě po silnici 2017
- **Pochod** ulicí Požárníků ve Lhotě po silnici 2015 do **Dolního** Bezděkova
- **Pochod** po ČTZ k rozcestí **Pod Dojkou** (povoz objíždí zleva přes chatovou osadu)
- **Pochod** po cestě na východ k bodu záchrany KL002
- **Přechod** silnice 2012
- **Pochod** po Bezděkovské a Karlovarské ulici (silnice 0063)
- **Přechod** přes parkoviště na neznačenou cestu směr Kyšice
- **Pochod** ulicí V. Vlčka, Karlovarská, U Parku a Pražská v Kyšicích (silnice 0063 a 118)
- **Pochod** po silnici Pražská (silnice 0063) do Unhoště











- **Pochod** ulicí Karlovarská a Štefánikova v Unhošti s překonáním silnice 201
- **Příchod** k rybníku Bulhar (zde bude zanechán povoz a koně – ostatní jdou do Sokolovny)

Pokračování pochodu 6.11.2022 a prochází takto:

- **Vyzvednutí** povozu a koní u Bulharu
- **Pochod** ulicí U Kluziště, Hájecká, V Brance, U Jezírka v Unhošti
- **Přechod** silnice 101
- **Pochod** po silnici 10136 do **Rymáně**
- **Pochod** polní cestou od Rymáně (poloha U křížku) na východ do **Červeného Újezdu**
- **Pochod** po ulici Na drahách a ulici Unhošťská (silnice 101) ((zastávka u Fišerů))
- **Pochod** po ulici U Obchodu
- **Pochod** po ulici Na Dráze
- **Pochod** po ulici Za Statkem
- **Pochod** po silnici 0056 k Hájku ((zastávka u kláštera))
- **Pochod** polní cestou kolem křížové cesty do Hostivic
- **Železniční trať 122 – přejezd P2237**
- **Přechod** silnice 00518
- **Pochod** po silnici 0064 (ulice Litovická)
- **Pochod** ulicí Na Hrázi
- **Pochod** ulicí Ke Stromečkům a 28. října
- **Přechod** ulice Komenského (silnice 0054)
- **Pochod** ulicí Sadová a Kaštanová
- **Železniční trať 122 – přejezd 2201**
- **Pochod** po cyklostezce A154
- **Pochod** ulicí Engelmüllerova (Zličín) **ulicí K Šancím**, ulicí Žalanského (Řepy)
- **Přechod** ulice Slánská
- **Pochod** ulicí Čistovická a ulicí Ke Kulturnímu domu
- **Přechod** ulice Karlovarská (silnice č. 6)
- **Pochod** ulicí K Mohyle
- **Příchod** **k mohyle** na Bílé hoře

OBVODNÍ A MÍSTNÍ ODDĚLENÍ PČR, OBCE S ROZŠÍŘENOU PŮSOBNOSTÍ, POVĚŘENÉ OBCE A PŘÍSLUŠNOST

OOP RAKOVNÍK	ORP RAKOVNÍK	POÚ RAKOVNÍK	RAKOVNÍK	- 
OOP ROZTOKY	ORP RAKOVNÍK	POÚ RAKOVNÍK	PAVLÍKOV	- 
OOP RAKOVNÍK	ORP RAKOVNÍK	POÚ RAKOVNÍK	LUŽNÁ	- 
OOP NOVÉ STRAŠECÍ	ORP RAKOVNÍK	POÚ NOVÉ STRAŠECÍ	RUDA	- 
OOP NOVÉ STRAŠECÍ	ORP Kladno	POÚ Kladno	LÁNY	- 
OOP STOCHOV	ORP Kladno	POÚ Kladno	LHOTA	- 
OOP STOCHOV	ORP Kladno	POÚ Kladno	ŽILINA	- 
OOP UNHOŠŤ	ORP Kladno	POÚ Kladno	BRATRONICE	- 
OOP UNHOŠŤ	ORP Kladno	POÚ Kladno	DRUŽEC	- 

OOP UNHOŠŤ	ORP Kladno	POÚ UNHOŠŤ	BRAŠKOV - 
OOP UNHOŠŤ	ORP Kladno	POÚ UNHOŠŤ	KYŠICE - 
OOP UNHOŠŤ	ORP Kladno	POÚ UNHOŠŤ	UNHOŠŤ - 
OOP UNHOŠŤ	ORP Kladno	POÚ UNHOŠŤ	SVÁROV - 
OOP HOSTIVICE	ORP Černošice	POÚ HOSTIVICE	Č. ÚJEZD - 
OOP HOSTIVICE	ORP Černošice	POÚ HOSTIVICE	HOSTIVICE - 
MOP ZLIČÍN	ORP PRAHA 6	POÚ PRAHA-ZLIČÍN	PHA-ZLIČÍN -  
MOP ŘEPY	ORP PRAHA 6	POÚ PRAHA 17	ŘEPY -  
MOP RUZYNĚ	ORP PRAHA 6	POÚ PRAHA 6	RUZYNĚ- 