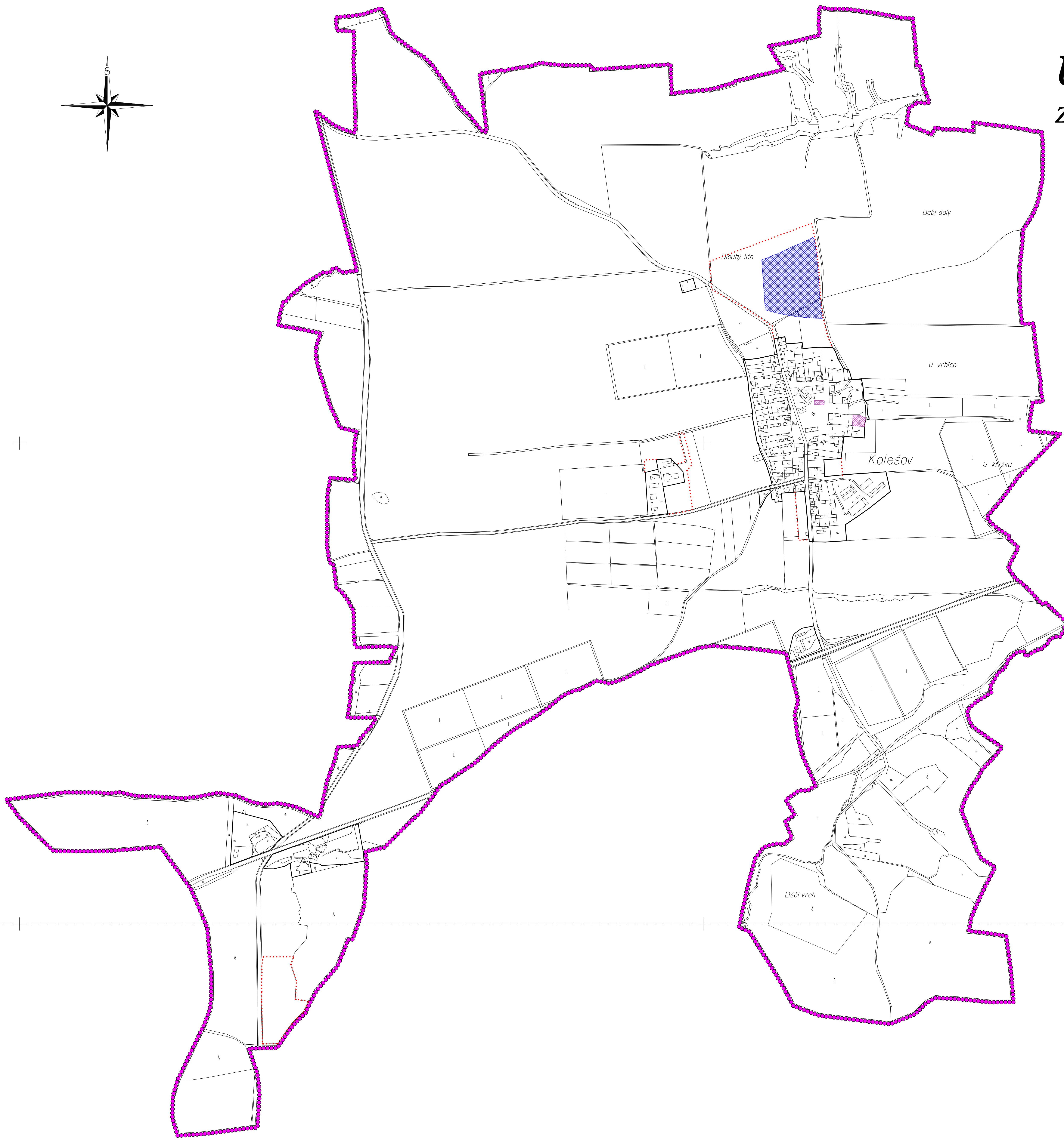



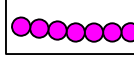




KOLEŠOV

ÚZEMNÍ PLÁN



ZÁKLADNÍ ČLENĚNÍ ÚZEMÍ

MĚŘÍTKO 1 : 5 000



-  HRANICE OBCE
-  HRANICE ZASTAVĚNÉHO ÚZEMÍ
-  HRANICE ZASTAVITELNÝCH PLOCH
-  PŘESTAVBOVÉ PLOCHY
-  PLOCHY, KTERÉ BUDOU REŠENY ÚZEMNÍ STUDIÍ

ZÁZNAM O ÚČINNOSTI	
A) SPRÁVNÍ ORGÁN, KTERÝ ÚZEMNÍ PLÁN VYDAL:	ZASTUPITELSTVO OBCE KOLEŠOV
B) ČÍSLO JEDNACÍ:	41/10
DATUM VYDÁNÍ:	6.5. 2010
DATUM NABYTÍ ÚČINNOSTI:	24.5. 2010
C) JMÉNO A PRŮJEMNÉ, FUNKCE OPRAVNĚNÉ OSOBY	POŘIZOVATEL: JAROSLAVA KUČEROVÁ STAROSTKA OBCE
RAZÍTKO A PODPIS	

POŘIZOVATEL		OBCENÍ ÚŘAD KOLEŠOV	
PROJEKTANT URBANISTICKÉ ČÁSTI		AGROURBANISTICKÝ ATELIER	<small>Ing. Stanislav Zeman</small>
ODPOVĚDNÝ PROJEKTANT	ING. STANISLAV ZEMAN		
DIGITÁLNÍ ZPRACOVÁNÍ		ANÁTO	<small>Ing. Stanislav Zeman</small>
NÁZEV AKCE	KOLEŠOV ÚZEMNÍ PLÁN	ETAPA DATUM	05/2010
NÁZEV VÝKRESU	ZÁKLADNÍ ČLENĚNÍ ÚZEMÍ	MĚŘÍTKO	1:5.000
ČÁST DOKUMENTACE	GRAFICKÁ ČÁST ÚZEMNÍHO PLÁNU	FORMÁT	A0
		ČÍSLO VÝKRESU	ČÍSLO PŘE
		1	