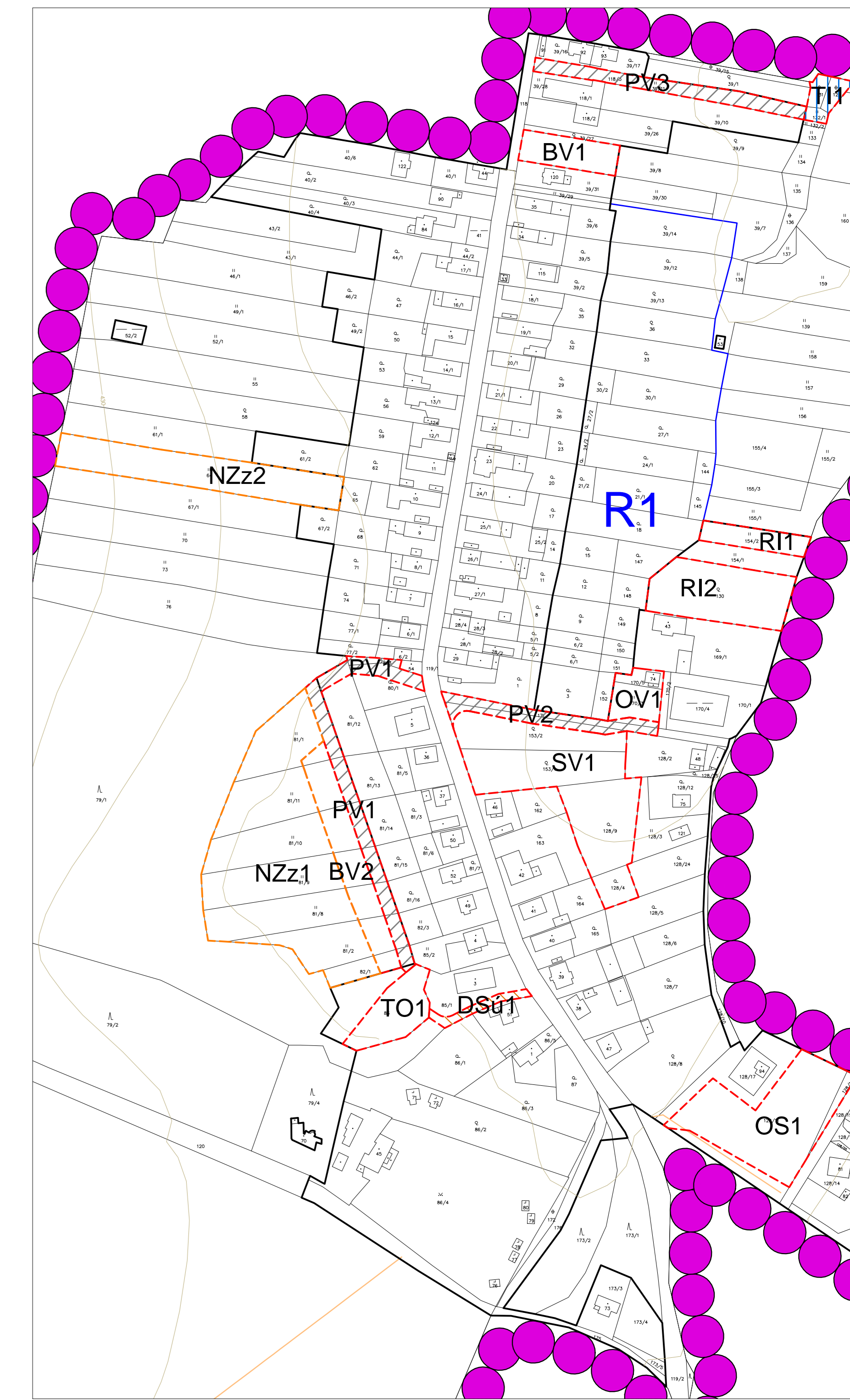
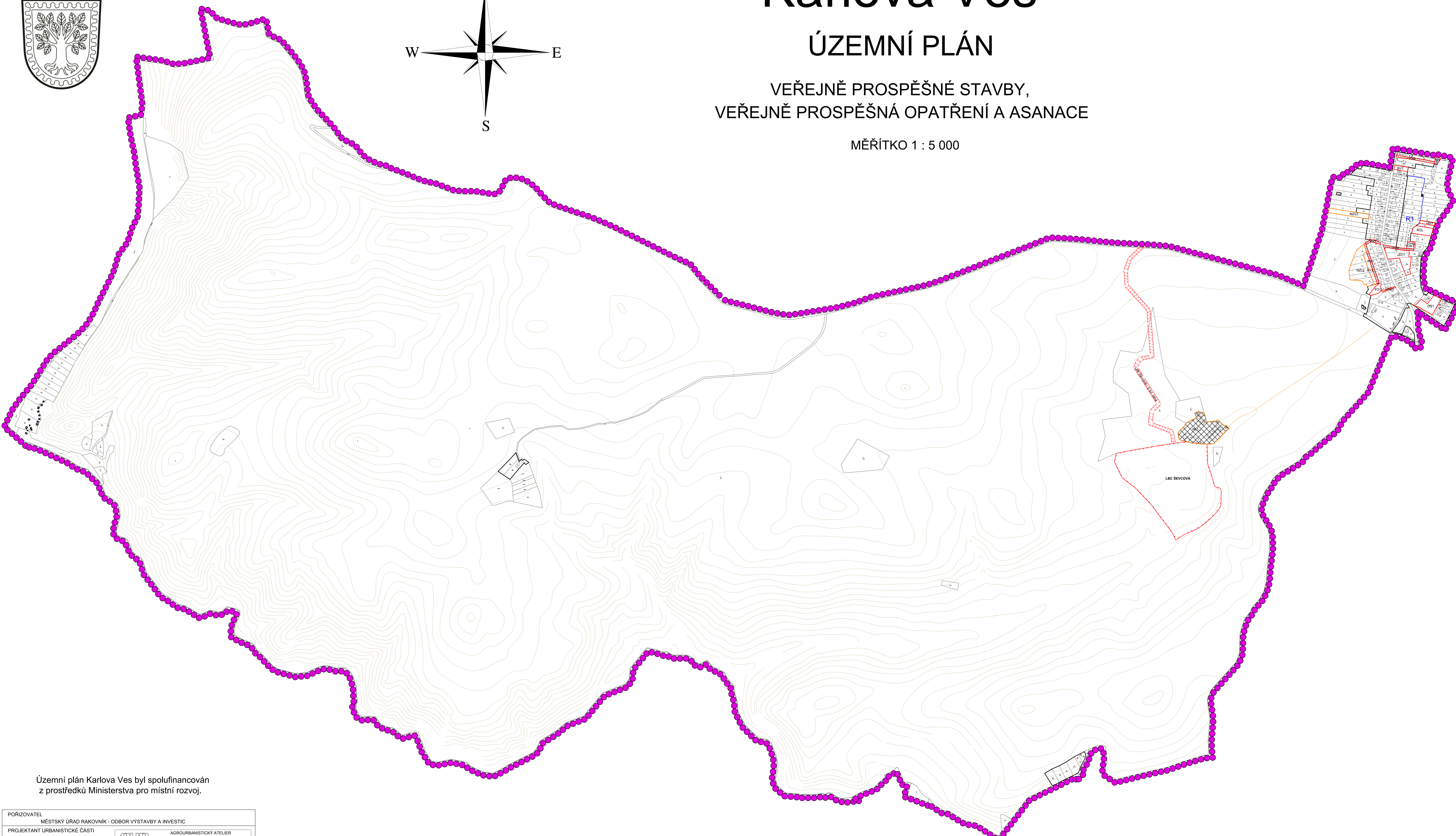


# Karlova Ves

## ÚZEMNÍ PLÁN

VEŘEJNĚ PROSPĚŠNÉ STAVBY,  
VEŘEJNĚ PROSPĚŠNÁ OPATŘENÍ A ASANACE

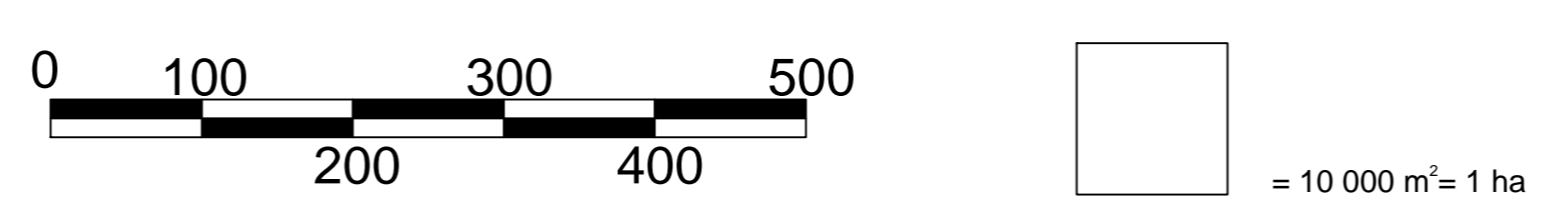
MĚŘÍTKO 1 : 5 000



Územní plán Karlova Ves byl spolufinancován z prostředků Ministerstva pro místní rozvoj.

PORÍZOVATEL MĚSTSKÝ ÚŘAD RAKOVNÍK - ODBOR VÝSTAVBY A INVESTIC	
PROJEKTANT URBANISTICKÉ ČÁSTI	AGROURBANISTICKÝ ATELIER
ZODPOVĚDNÝ AUTORIZOVANÝ PROJEKTANT ING. STANISLAV ZEMAN, číslo autorizace ČKA 02 220	
ZPRACOVATEL ING. MIROSLAV FIALA, PŘECECHTELŮVA 2495/26 PRAHA 5, 155 00	
NÁZEV AKCE	KARLOVA VES ÚZEMNÍ PLÁN
NÁZEV VÝKRESU: VEŘEJNĚ PROSPĚŠNÉ STAVBY, VEŘEJNĚ PROSPĚŠNÁ OPATŘENÍ A ASANACE	ČÍSLO VÝKRESU <b>05</b>
ČÁST DOKUMENTACE:	GRAFICKÁ ČÁST

ZÁZNAM O ÚČINNOSTI	
A) SPRÁVNÍ ORGÁN, KTERÝ ÚP VYDAL:	ZASTUPITELSTVO OBCE KARLOVA VES
B) DATUM NABYTÍ ÚČINNOSTI ÚP:	
C) JMÉNO A PŘÍJMĚNÍ, FUNKCE A PODPIS OPRAVNĚNÉ ÚŘEDNÍ OSOBY PORÍZOVATELE:	MĚSTSKÝ ÚŘAD RAKOVNÍK - ODBOR VÝSTAVBY A INVESTIC JMÉNO A PŘÍJMĚNÍ: ING. SOŇA BLOVSKÁ FUNKCE: SAMOSTATNÝ ODBORNÝ REFERENT
RAZÍTKO A PODPIS:	



STAV	NÁVRH	
		- HRANICE ŘEŠENÉHO ÚZEMÍ = HRANICE OBCE
		- HRANICE ZASTAVĚNÉHO ÚZEMÍ (K 1.3.2019)
		- HRANICE ZASTAVITELNÝCH PLOCH
		- HRANICE PLOCHY ZMĚNY V KRAJINĚ
		- HRANICE PLOCHY ÚZEMNÍ REZERVY - BYDLENÍ
		- PLOCHY REKULTIVACE
<b>VEŘEJNĚ PROSPĚŠNÉ STAVBY POUZE S MOŽNOSTÍ VYVLASTNĚNÍ</b>		
PLOCHY VEŘEJNÝCH PROSTRÁNŮVÍ		
		- VEŘEJNÁ PROSTRÁNŮVÍ (PV1, PV2, PV3)
PLOCHY TECHNICKÉ INFRASTRUKTURY		
		- INŽENÝRSKÉ SÍTĚ (T11)
<b>VEŘEJNĚ PROSPĚŠNÁ OPATŘENÍ POUZE S MOŽNOSTÍ VYVLASTNĚNÍ</b>		
		- LOKÁLNÍ BIOCENTRUM
		- LOKÁLNÍ BIOKORIDOR