






**Plochy a koridory pro veřejně prospěšné stavby, veřejně prospěšné opatření, pro která lze práva k pozemkům a stavbám vyvlastnit dle § 170 zák. 183/2006 Sb.**

-  plocha pro technickou infrastrukturu (ke zrušení)
-  označení ploch pro technickou infrastrukturu (ke zrušení)
-  plocha pro technickou infrastrukturu
-  označení ploch pro technickou infrastrukturu
-  hranice zastavitelné plochy

Označení správního orgánu, který změnu ÚP vydal:	Zastupitelstvo obce Hředle
Datum nabytí účinnosti:	
Jméno a příjmení, funkce a podpis oprávněné úřední osoby pořizovatele, otisk úředního razítka:	<b>Václav Frelich</b> starosta obce

<b>VÝKRES VEŘEJNĚ PROSPĚŠNÝCH STAVEB, OPATŘENÍ A ASANACÍ</b>		 <b>ING. ARCH. MARTINA TUNKOVÁ</b> AUTORIZOVANÝ ARCHITEKT  SPOLUPRÁCE ING. ARCH. TOMÁŠ HORALÍK, ING. DANIEL FRANKE, PH.D.  URBANISTICKÉ STUDIO KRAJNÍKOVA 113, 252 29, DOBRÍCHOVICE
<b>ZMĚNA Č. 2 – ÚP HŘEDLE</b>	VÝKRES <b>4</b> PARÉ	
<b>DATUM ZPRACOVÁNÍ 4/2023</b>	1 : 5 000	