





Návrh způsobu zásobování technickou infrastrukturou

-  hlavní kanalizační sběrač (ke zrušení)
-  čistírna odpadních vod (ke zrušení)
-  čistírna odpadních vod









 hranice zastavitelné plochy

ZASTAVĚNÉ ÚZEMÍ A ZASTAVITELNÉ PLOCHY - NÁVRH CÍLOVÉHO STAVU

Plochy technické infrastruktury (T)

 TZ plochy pro technické zařízení

Stávající limity vyplývající z právních předpisů

-  trafostanice
-  elektrické vedení
-  ochranné pásmo trafostanice 7m
-  ochranné pásmo elektrického vedení 10 m
-  komunikační vedení
-  střednětlaký plynovod STL
-  ochranné pásmo hřbitova 100m
-  ochranné pásmo silnice II. a III. třídy 15m

Označení správního orgánu, který změnu ÚP vydal:	Zastupitelstvo obce Hředle
Datum nabytí účinnosti:	
Jméno a příjmení, funkce a podpis oprávněné úřední osoby pořizovatele, otisk úředního razítka:	Václav Frelich starosta obce

KONCEPCE VEŘEJNÉ INFRASTRUKTURY		 ING. ARCH. MARTINA TUNKOVÁ AUTORIZOVANÝ ARCHITEKT
ZMĚNA Č. 2 – ÚP HŘEDLE	VÝKRES PARÉ	
	3	SPOLUPRÁCE ING. ARCH. TOMÁŠ HORALÍK, ING. DANIEL FRANKE, PH.D.
DATUM ZPRACOVÁNÍ 4/2023	1 : 5 000	URBANISTICKÉ STUDIO KRAJNÍKOVA 113, 252 29, DOBRÍCHOVICE