



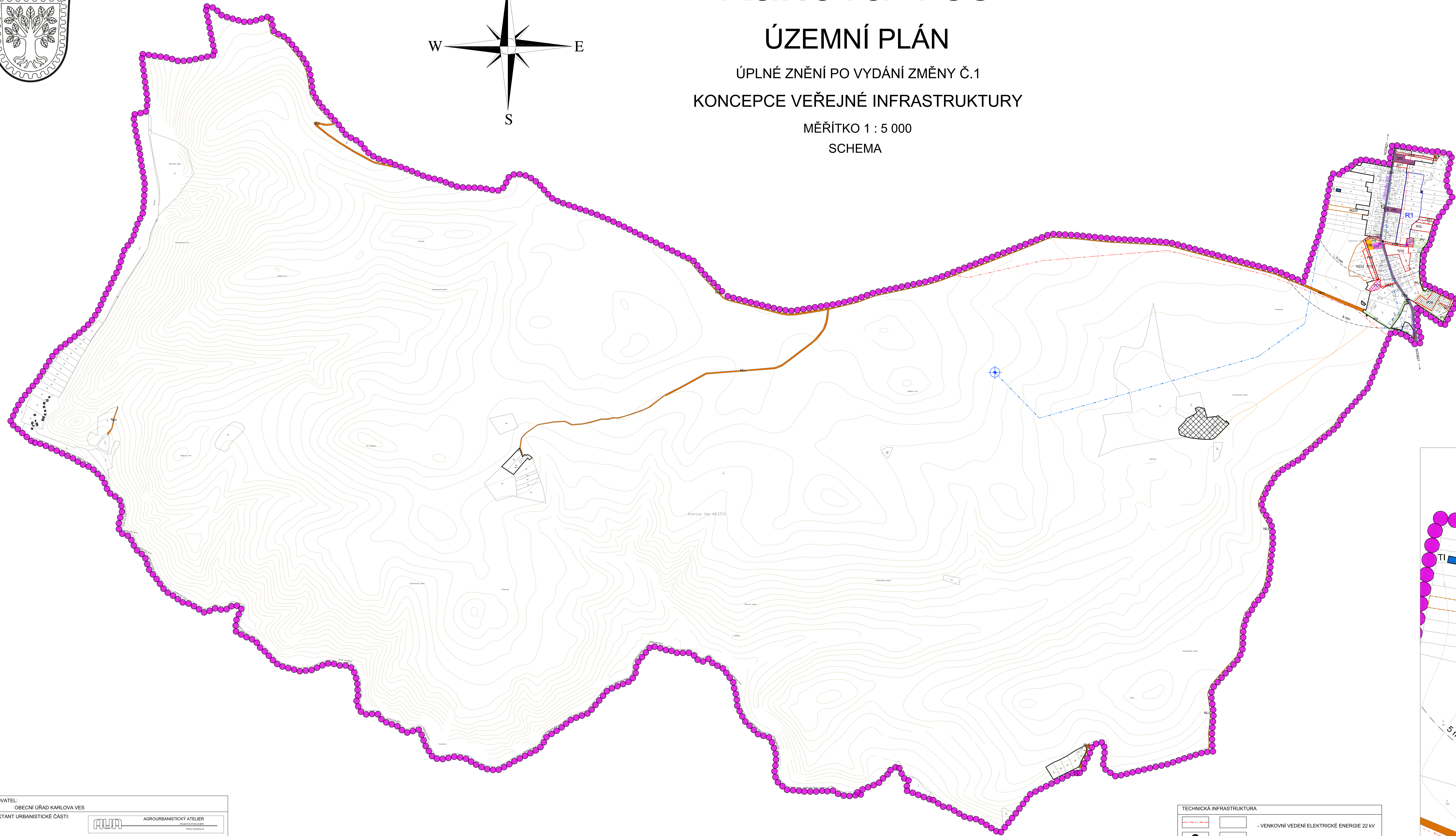
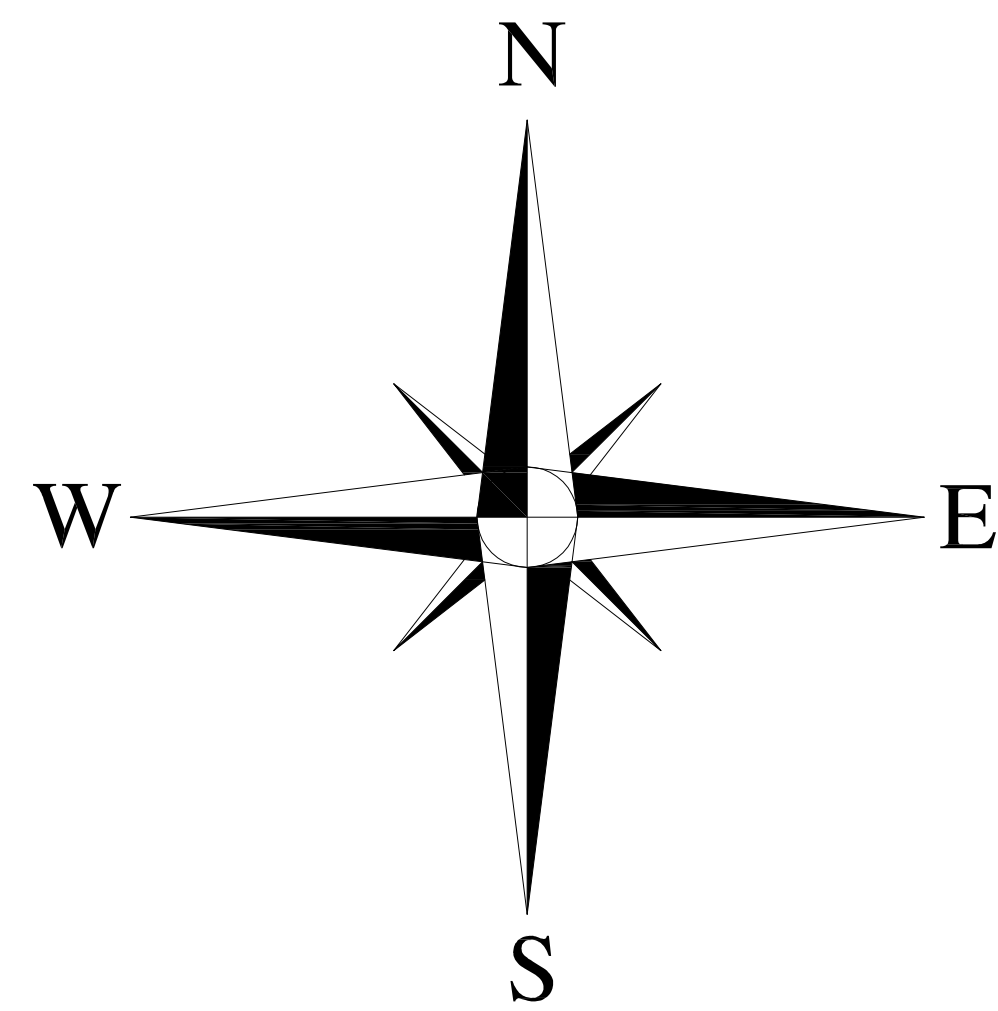
# Karlova Ves

## ÚZEMNÍ PLÁN

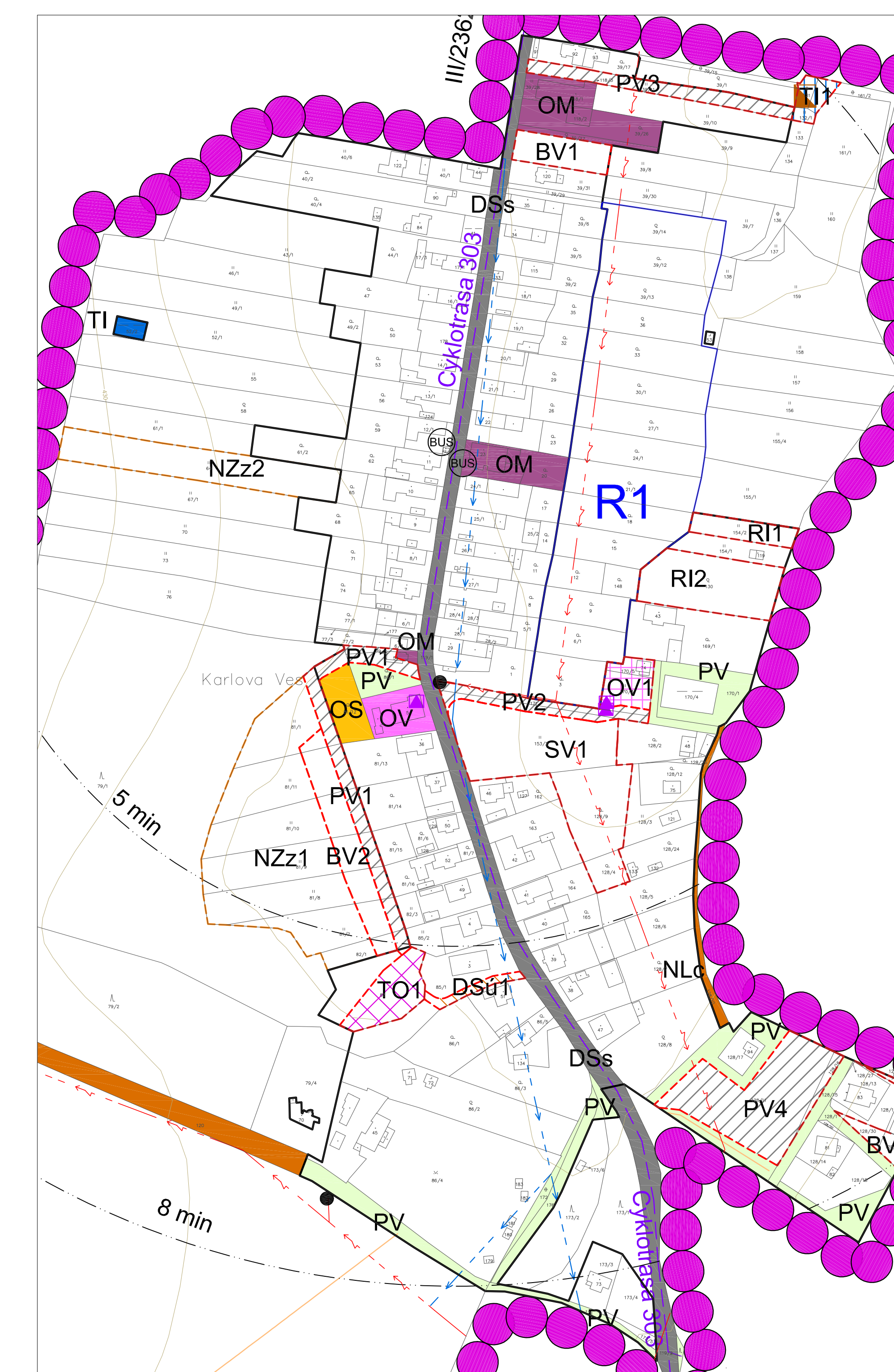
ÚPLNÉ ZNĚNÍ PO VYDÁNÍ ZMĚNY Č.1  
KONCEPCE VEŘEJNÉ INFRASTRUKTURY

MĚŘÍTKO 1 : 5 000

SCHEMA

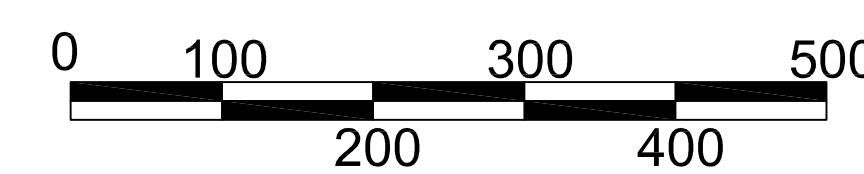


LEGENDA	
STAV	NÁVRH
	- HRANICE REŠEŇENÉHO ÚZEMÍ = HRANICE OBCE
	- HRANICE ZASTAVĚNÉHO ÚZEMÍ (k 1.7.2022)
	- HRANICE ZASTAVITELNÝCH PLOCH
	- HRANICE PLOCHY ZMĚNY V KRAJINĚ
	- HRANICE PLOCHY ÚZEMNÍ REZERVY - BYDLENÍ
	- PLOCHY REKULTIVACE
PLOCHY S ROZDÍLNÝM ZPŮSOBEM VYUŽITÍ ÚZEMÍ	
	- PLOCHY LESNÍ
	- LESNÍ CESTY
	- PLOCHY DOPRAVNÍ INFRASTRUKTURY - SILNIČNÍ
	- SILNICE III. TŘÍDY
	- MÍSTNÍ KOMUNIKACE ÚČELOVÉ
PLOCHY TECHNICKÉ INFRASTRUKTURY	
	- INŽENYRSKÉ SÍTĚ
	- PLOCHA PRO NAKLÁDÁNÍ S ODPADY
PLOCHY OBČANSKÉHO VYBAVENÍ	
	- VEŘEJNÁ INFRASTRUKTURA
	- KOMERČNÍ ZAŘÍZENÍ MALÁ A STŘEDNÍ
	- TĚLOVÝCHOVNÁ A SPORTOVNÍ ZAŘÍZENÍ
PLOCHY VEŘEJNÝCH PROSTRANSTVÍ	
	- VEŘEJNÁ PROSTRANSTVÍ
DOPRAVNÍ INFRASTRUKTURA	
	- CYKLISTICKÉ TRASY
	- TURISTICKÉ TRASY
	- MÍSTNÍ KOMUNIKACE - NEOZNAČENÉ V KN
	- AUTOBUSOVÉ ZASTÁVKY
	- DOCHÁZKOVÁ VZDÁLENOST (5min, 8min)



POŘIZOVATEL:	OBECNÍ ÚŘAD KARLOVA VES
PROJEKTANT URBANISTICKÉ ČÁSTI:	AGROURBANISTICKÝ ATELIER
ZODPOVĚDNÝ AUTORIZOVANÝ PROJEKTANT:	ING. STANISLAV ZEMAN, číslo autorizace ČKA 02 220
ZPRACOVATEL:	ING. MIROSLAV FIALA, PŘEČEHTĚLOVA 2495/26 PRAHA 5, 155 00
NAZEV AKCE:	KARLOVA VES ÚZEMNÍ PLÁN ÚPLNÉ ZNĚNÍ PO VYDÁNÍ ZMĚNY Č.1
ETAPA:	ÚZ PO ZMĚNĚ Č.1
DATAUM:	1/2023
MĚŘÍTKO:	1:5 000
FORMÁT:	A0
NAZEV VÝKRESU:	KONCEPCE VEŘEJNÉ INFRASTRUKTURY (SCHEMA)
ČÍSLO VÝKRESU:	04
ČÍSLO PÁRE:	
ČÁST DOKUMENTACE:	GRAFICKÁ ČÁST

ZÁZNAM O ÚČINNOSTI - ÚPLNÉ ZNĚNÍ ÚP KARLOVA VES PO VYDÁNÍ ZMĚNY Č.1	
A) VYDAVÁJÍCÍ SPRÁVNÍ ORGÁN:	ZASTUPITELSTVO OBCE KARLOVA VES
B) POŘADOVÉ ČÍSLO POSLEDNÍ ZMĚNY ÚP:	1
C) DATUM NABYTÍ ÚČINNOSTI POSLEDNÍ ZMĚNY ÚP:	
C) JMÉNO A PŘÍMĚNÍ, FUNKCE OPRAVNĚNÉ ÚŘEDNÍ OSOBY POŘIZOVATELE:	JVETA KOHOUTOVÁ STAROSTKA OBCE
OTISK ÚŘEDNÍHO RAZÍTKA A PODPIS:	



10 000 m<sup>2</sup> = 1 ha

TECHNICKÁ INFRASTRUKTURA	
	- VENKOVNÍ VEDENÍ ELEKTRICKÉ ENERGIE 22 kV
	- TRAFOSTANICE
	- ČISTIŘNA ODPADNÍCH VOD (ČOV)
	- VODOVOD
	- VODNÍ ZDROJ
	- VODOJEM
	- TELEKOMUNIKAČNÍ VEDENÍ
	- TELEKOMUNIKAČNÍ ZAŘÍZENÍ