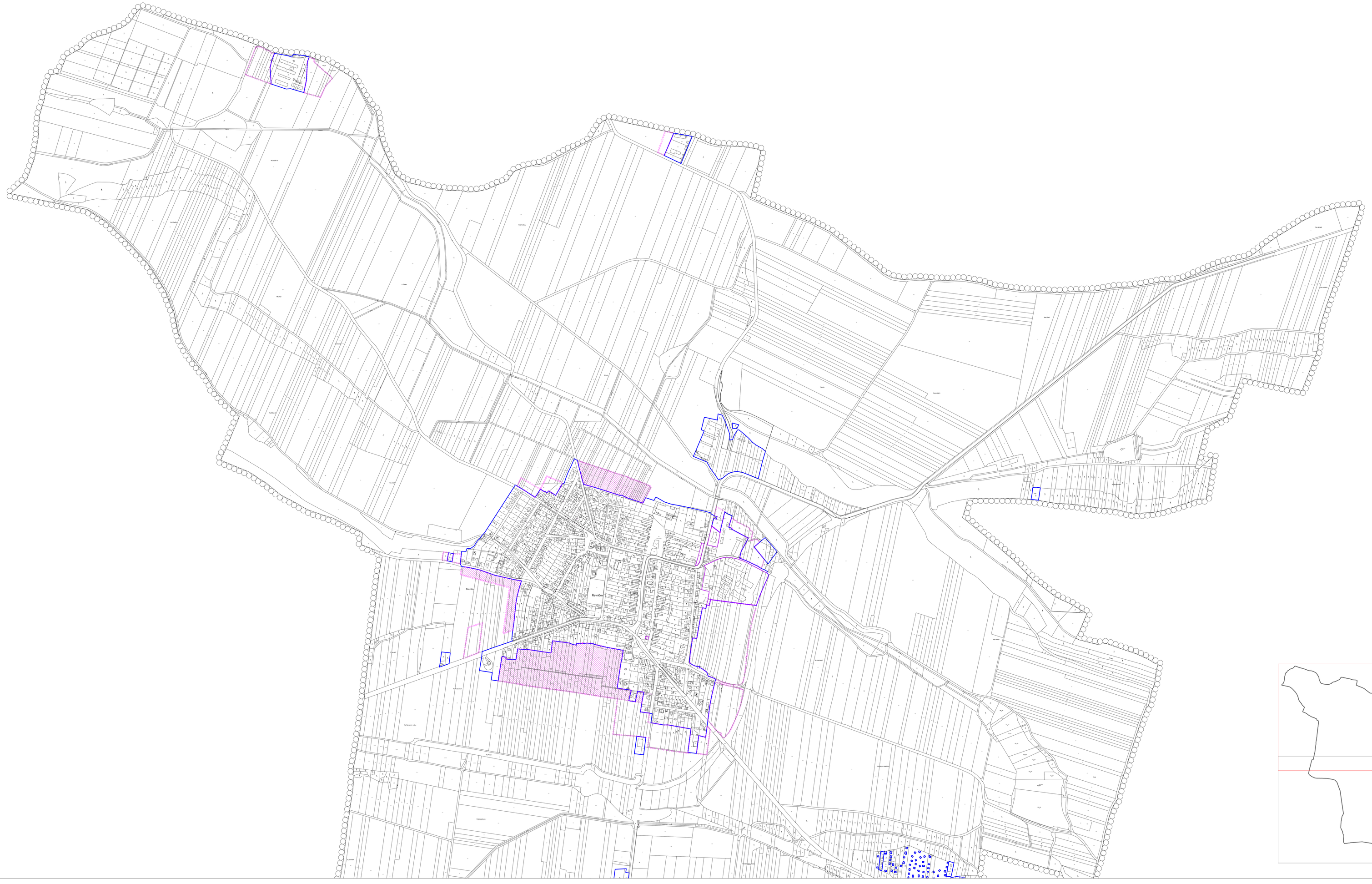

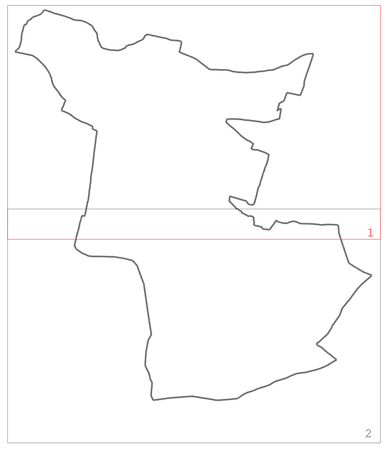

LEGENDA

STAV	NÁVRH	
		HRANICE ZASTAVĚNÉHO ÚZEMÍ
		HRANICE ZASTAVITELNÝCH PLOCH ÚP
		VYMEZENÍ PLOCH, VE KTERÝCH JE ROZHODOVÁNÍ O ZMĚNÁCH V ÚZEMÍ PODMÍNĚNO ZPRACOVÁNÍM ÚZEMNÍ STUDIE
		PLOCHY PŘESTAVBY

ZÁZNAM O ÚČINNOSTI	Obec: Řevničov
Správní orgán, který poslední změnu územního plánu vydal: Zastupitelstvo obce Řevničov	Dokumentace: Úplné znění po Změně č.2 Územního plánu
Pořadové číslo poslední změny: 2 Datum nabytí účinnosti poslední změny:	Pořizovatel: Obecní úřad Řevničov
Jméno a příjmení, funkce a podpis oprávněné úřední osoby pořizovatele, otisk úředního razítka: Jiří Petráček, starosta	Projektant: Ing. Lenka Cárová ČKA: 03 856, IČ:73559539 Jetřichovec 13, 395 01 Pacov
	Část grafické dokumentace: Základní členění území
Měřítko výkresu: 1 : 5 000 Formát výkresu: 2xA4X	Datum: 06/2023 Číslo výkresu: 1

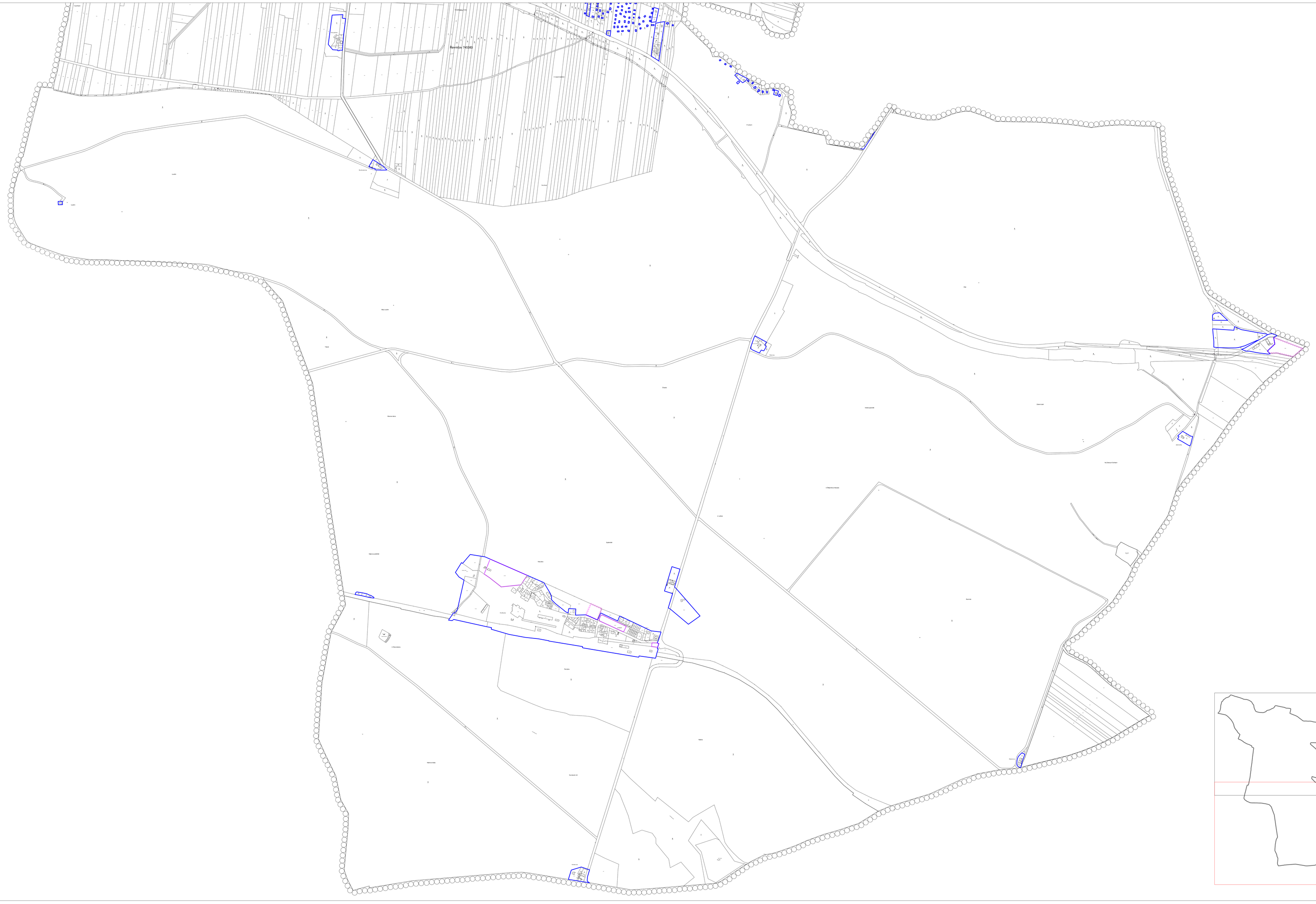
Řevničov 745260
Lipec
Mlýn
Vrbice
Hlinky
Na Vrbici
Na Vrbici
Na Vrbici