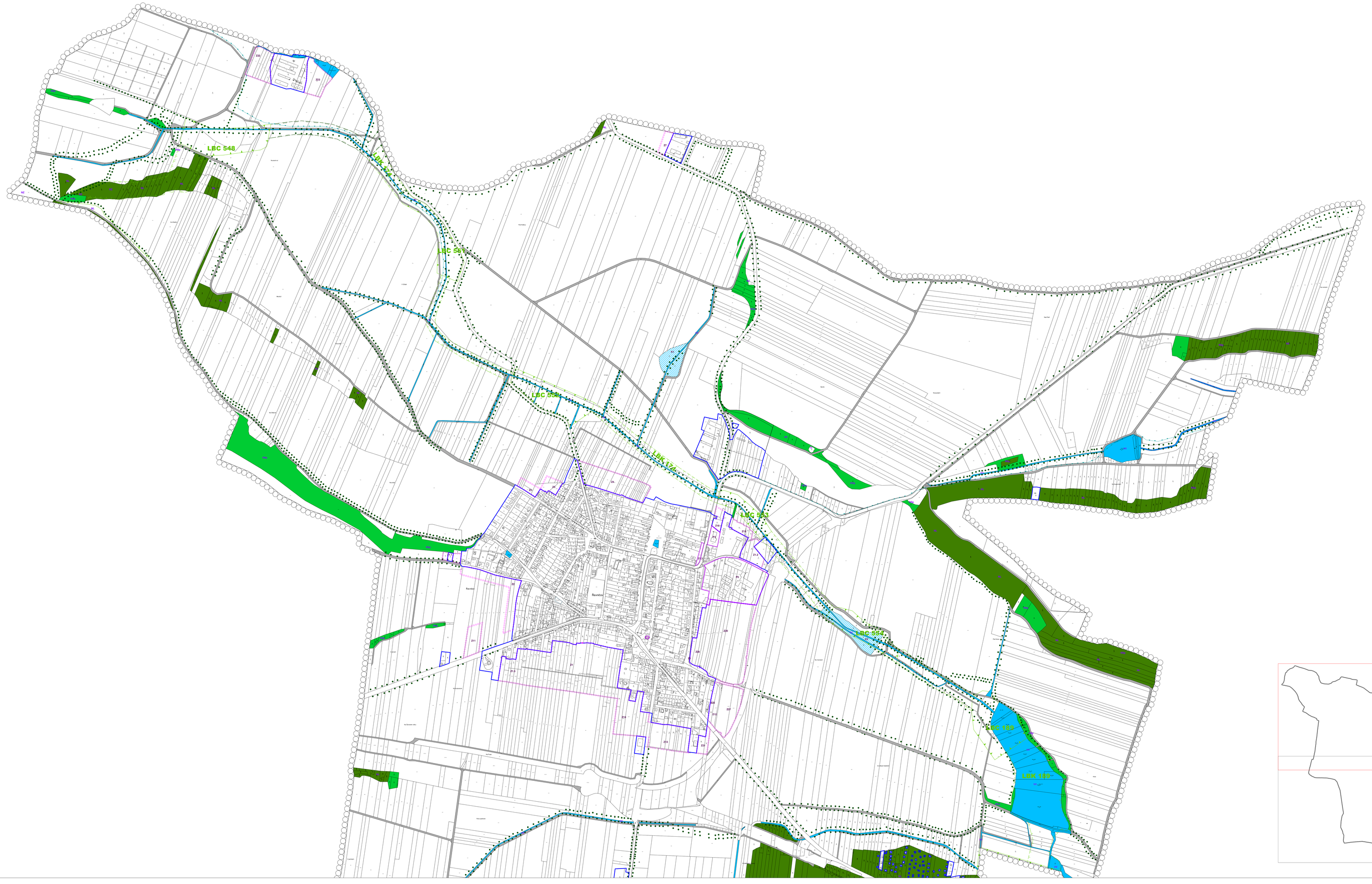

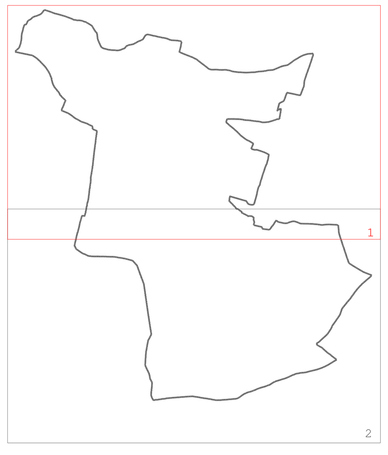

LEGENDA

STAV	NÁVRH	
		HRANICE ZASTAVĚNÉHO ÚZEMÍ
		HRANICE ZASTAVITELNÝCH PLOCH ÚP
		PLOCHY PŘESTAVBY
	RE	PLOCHY REKREACE - ZAHRÁDKÁŘSKÉ OSADY

STAV	NÁVRH	
		REGIONÁLNÍ BIOKORIDOR
		LOKÁLNÍ BIOCENTRUM
		LOKÁLNÍ BIOKORIDOR
		OCHRANNÉ PÁSMO NRBK
		REGIONÁLNÍ BIOCENTRUM

STAV	NÁVRH	
PL		PLOCHY LESNÍ - LESY (OP 50m)
SMZ		PLOCHY SMÍŠENÉ NEZASTAVĚNÉHO ÚZEMÍ-KRAJINNÁ ZELEŇ
		PLOCHY SMÍŠENÉ NEZASTAVĚNÉHO ÚZEMÍ-DOPROVODNÁ ZELEŇ
VS		PLOCHY VÝROBY A SKLADOVÁNÍ-DROBNÁ A ŘEMESLNÁ VÝROBA
W		PLOCHY VODNÍ A VODOHOSPODÁŘSKÉ-VODNÍ TOKY A PLOCHY
		REVITALIZACE, ÚPRAVA VODNÍHO TOKU
		PLOCHY ZEMĚDĚLSKÉ - POLNÍ CESTY
		PLOCHY LESNÍ - LESNÍ CESTY

ZÁZNAM O ÚČINNOSTI	Obec: Řevničov
Správní orgán, který poslední změnu územního plánu vydal: Zastupitelstvo obce Řevničov	Dokumentace: Úplné znění po Změně č.2 územního plánu
Pořadové číslo poslední změny: 2	Pořizovatel: Obecní úřad Řevničov
Datum nabytí účinnosti poslední změny:	Projektant: Ing. Lenka Čárová, ČKA: 03 858, IČ:73559539, Jetřichovec 1i, 395 01 Pacov
Úředo a příjmení, funkce a podpis oprávněné úřední osoby pořizovatele, otisk úředního razítka: Jiří Petráček, starosta	Část grafické dokumentace: Hlavní výkres - Koncepce uspořádání krajiny
	Měřítko výkresu: 1 : 5 000; Formát výkresu: 2xA0; Datum: 06/2022; Číslo výkresu: 3

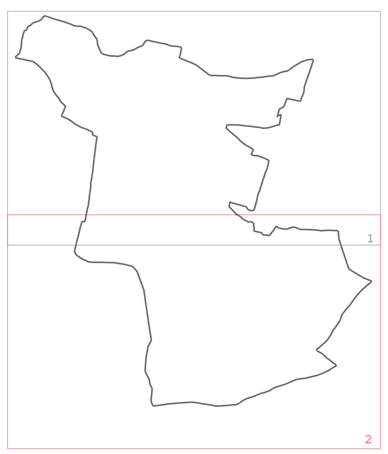

LEGENDA

STAV	NÁVRH	
		HRANICE ZASTAVĚNÉHO ÚZEMÍ
		HRANICE ZASTAVITELNÝCH PLOCH ÚP
		PLOCHY PŘESTAVBY
	RE	PLOCHY REKREACE – ZAHRÁDKÁŘSKÉ OSADY

STAV	NÁVRH	
		REGIONÁLNÍ BIOKORIDOR
		LOKÁLNÍ BIOCENTRUM
		LOKÁLNÍ BIOKORIDOR
		OCHRANNÉ PÁSMO NRBK
		REGIONÁLNÍ BIOCENTRUM

STAV	NÁVRH	
NL		PLOCHY LESNÍ – LESY (OP 50m)
SMZ		PLOCHY SMÍŠENÉ NEZASTAVĚNÉHO ÚZEMÍ– KRAJINNÁ ZELEŇ
		PLOCHY SMÍŠENÉ NEZASTAVĚNÉHO ÚZEMÍ– DOPROVODNÁ ZELEŇ
VS	VS	PLOCHY VÝROBY A SKLADOVÁNÍ– DROBNÁ A ŘEMESLNÁ VÝROBA
W	W	PLOCHY VODNÍ A VODOHOSPODÁŘSKÉ– VODNÍ TOKY A PLOCHY
		REVITALIZACE, ÚPRAVA VODNÍHO TOKU
		PLOCHY ZEMĚDĚLSKÉ – POLNÍ CESTY
		PLOCHY LESNÍ – LESNÍ CESTY

ZÁZNAM O ÚČINNOSTI	Obec: Řevničov
Správní orgán, který poslední změnu územního plánu vydal: Zastupitelstvo obce Řevničov	Dokumentace: Úplné znění po Změně č.2 územního plánu
Pořadové číslo poslední změny: 2 Datum nabytí účinnosti poslední změny:	Pořizovatel: Obecní úřad Řevničov
Jméno a příjmení, funkce a podpis oprávněné úřední osoby pořizovatele, otisk úředního razítka: Jiří Petráček, starosta	Projektant: Ing. Lenka Čárová ČKA: 03 858, IČ:73559539 Jetřichovec 11, 395 01 Pacov
	Část grafické dokumentace: Hlavní výkres – Koncepce uspořádání krajiny
	Měřítko výkresu: 1 : 5 000 Formát výkresu: 2xA0 Datum: 06/2022 Číslo výkresu: 3