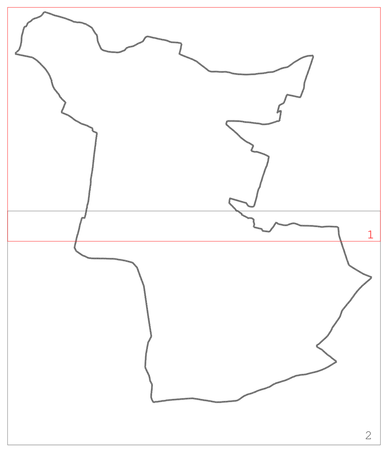

LEGENDA

STAV	NÁVRH	
		HRANICE ZASTAVĚNÉHO ÚZEMÍ
		HRANICE ZASTAVITELNÝCH PLOCH ÚP
		HRANICE PLOCH PŘESTAVBY
BV	BV	PLOCHY SMÍŠENÉ OBYTNÉ - VENKOVSKÉ
BI	BI	PLOCHY BYDLENÍ - V RODINNÝCH DOMECH - VENKOVSKÉ
BH		PLOCHY BYDLENÍ - V BYTOVÝCH DOMECH
RE		PLOCHY REKREACE - PLOCHY STAVEB PRO RODINNOU REKREACI
	RZ	PLOCHY REKREACE - ZAHRÁDKÁŘSKÉ OSADY
OV	OV	PLOCHY OBČANSKÉHO VYBAVENÍ
OS	OS	PLOCHY OBČANSKÉHO VYBAVENÍ - TĚLOVÝCHOVNÁ A SPORTOVNÍ ZAŘÍZENÍ
	OH	PLOCHY OBČANSKÉHO VYBAVENÍ - HŘBITOV
ZV	ZV	PLOCHY VEŘEJNÝCH PROSTRANSTVÍ- ZELEŇ - NA VEŘEJNÝCH PROSTRANSTVÍCH

STAV	NÁVRH	
PV	PV	PLOCHY VEŘEJNÝCH PROSTRANSTVÍ - VEŘEJNÁ PROSTRANSTVÍ
PVk	PVk	PLOCHY VEŘEJNÝCH PROSTRANSTVÍ - MÍSTNÍ A OČELOVÉ KOMUNIKACE
DZ		PLOCHY DOPRAVNÍ INFRASTRUKTURY - ŽELEZNICE (OP 60m)
	D008b	KORIDOR DÁLNICE D6-D008
	D034	KORIDOR PŘELOŽKY SILNICE I/16 -D034
DS		PLOCHY DOPRAVNÍ INFRASTRUKTURY - (SILNICE I.TŘÍDY OP 50m)
		PLOCHY DOPRAVNÍ INFRASTRUKTURY - (SILNICE III.TŘÍDY OP 15m)
DSp	DSp	PLOCHY DOPRAVNÍ INFRASTRUKTURY - - PARK.PLOCHY, ČSPH
	DSg	PLOCHY DOPRAVNÍ INFRASTRUKTURY- HROMADNÉ GARÁŽE
		CYKLOSTEZKA
		MOST
		ROPOVOD (OP 300m)

STAV	NÁVRH	
		REGIONÁLNÍ BIOKORIDOR
		LOKÁLNÍ BIOCENTRUM
		LOKÁLNÍ BIOKORIDOR
		OCHRANNÉ PÁSMO NRBK
	E18	E18 - KORIDOR EL.VEDENÍ
	R02	R02 - KORIDOR DÁLKOVODU
		TRAFOSTANICE
		VEN. VEDENÍ EL.ENERGIE 400kV (OP 25m)
		VEN. VEDENÍ EL.ENERGIE 22kV (OP 25m)
		KAB. VEDENÍ EL.ENERGIE 22kV (OP 25m)
		REGULAČNÍ STANICE PLYNU (OP 10m)
		PLYNOVODNÍ POTRUBÍ VTL, VVTL (BP)

STAV	NÁVRH	
		ČERPACÍ STANICE ODPADNÍCH VOD
		VRT
		ČISTÍRNA ODPADNÍCH VOD (ČOV)
		VODNÍ ZDROJ
		VODOJEM
		VODOVOD, PŘÍVODNÍ ŘAD
		KOMUNIKAČNÍ VEDENÍ
		KOMUNIKAČNÍ ZAŘÍZENÍ
VD	VD	PLOCHY VÝROBY A SKLADOVÁNÍ- DROBNÁ A ŘEMESLNÁ VÝROBA
W	W	PLOCHY VODNÍ A VODOHOSPODÁŘSKÉ- VODNÍ TOKY A PLOCHY
		REVITALIZACE, ÚPRAVA VODNÍHO TOKU
		PROTIPOVODŇOVÁ OPATŘENÍ

STAV	NÁVRH	
NZ		PLOCHY ZEMĚDĚLSKÉ - ORNÁ PŮDA
NT		PLOCHY ZEMĚDĚLSKÉ - TTP
NS		PLOCHY ZEMĚDĚLSKÉ - ZAHRADY, SADY
NZ		PLOCHY ZEMĚDĚLSKÉ - CHMELNICE
VZ		PLOCHY VÝROBY A SKLADOVÁNÍ - STAVBY A ZAŘÍZENÍ PRO ZEMĚDĚLSTVÍ
		PLOCHY ZEMĚDĚLSKÉ - POLNÍ CESTY
NL		PLOCHY LESNÍ - LESY (OP 50m)
		PLOCHY LESNÍ - LESNÍ CESTY
NSK		PLOCHY SMÍŠENÉ NEZASTAVĚNÉHO ÚZEMÍ- KRAJINNÁ ZELEŇ
NSJ		PLOCHY SMÍŠENÉ NEZASTAVĚNÉHO ÚZEMÍ- JINÉ PLOCHY
		PLOCHY SMÍŠENÉ NEZASTAVĚNÉHO ÚZEMÍ- DOPROVODNÁ ZELEŇ
		REGIONÁLNÍ BIOCENTRUM

ZÁZNAM O ÚČINNOSTI	
Obec	Řevničov
Správní orgán, který poslední změnu územního plánu vydal: Zastupitelstvo obce Řevničov	Dokumentace: Úplné znění po Změně č.2 územního plánu
Pořadové číslo poslední změny: 2	Pořizovatel: Obecní úřad Řevničov
Datum nabytí účinnosti poslední změny:	
Jméno a příjmení, funkce a podpis oprávněné úřední osoby pořizovatele, otisk úředního razítka:	Projektant: Ing. Lenka Cárová, ČKA: 03 858, IČ:73559539, Jetřichovec 11, 395 01 Pacov
	Část grafické dokumentace: Hlavní výkres
Jiří Petráček, starosta	Měřítko výkresu: 1 : 5 000; Formát výkresu: 2xA0; Datum: 06/2022; Číslo výkresu: 2

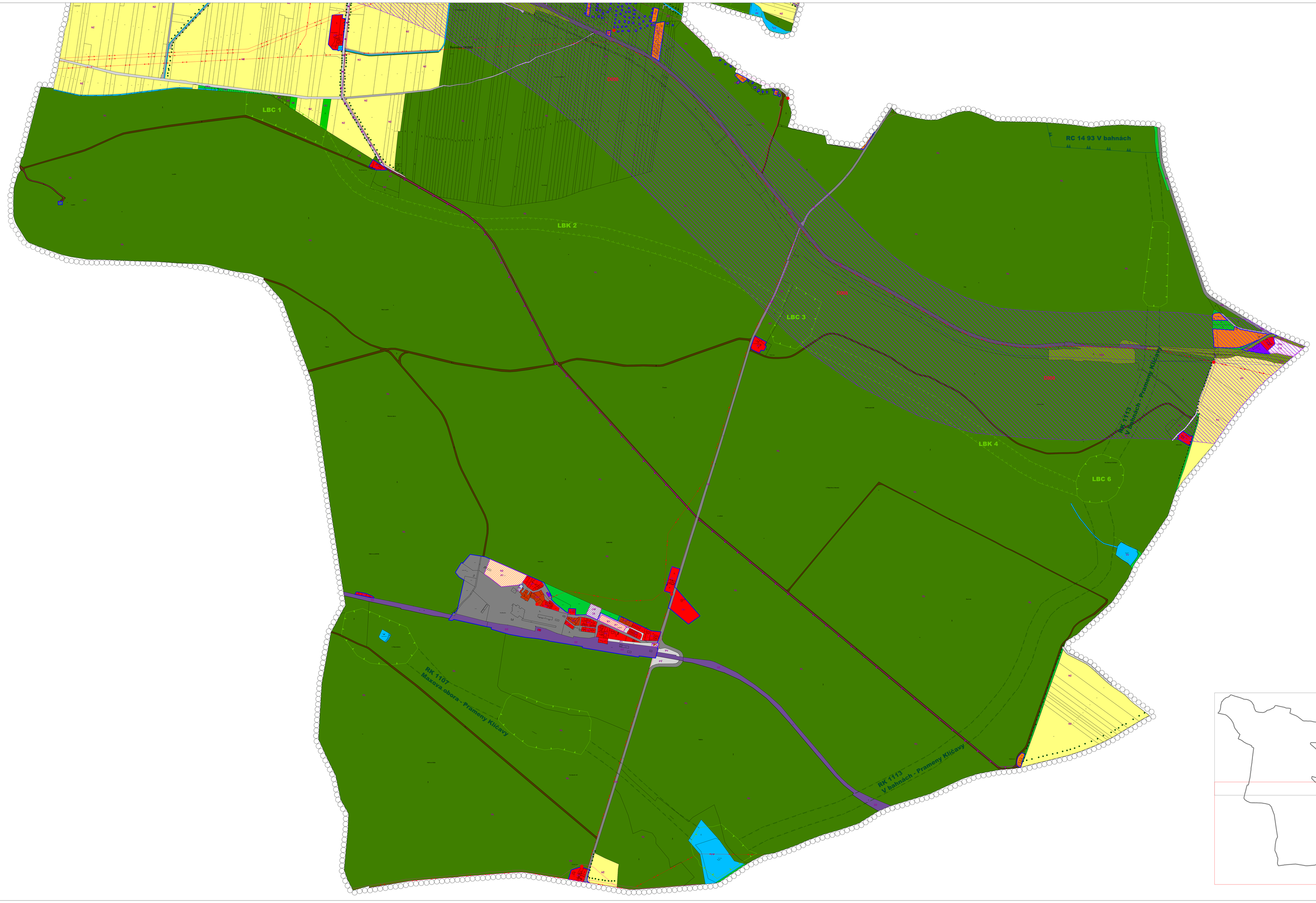

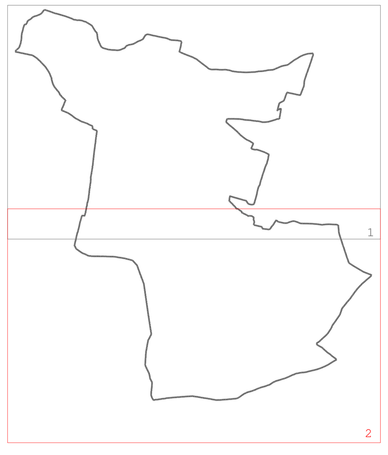

LEGENDA

STAV	NÁVRH	
		HRANICE ZASTAVĚNÉHO ÚZEMÍ
		HRANICE ZASTAVITELNÝCH PLOCH ÚP
		HRANICE PLOCH PŘESTAVBY
BI	BI	PLOCHY SMÍŠENÉ OBYTNÉ - VENKOVSKÉ
BV	BV	PLOCHY BYDLENÍ - V RODINNÝCH DOMECH - VENKOVSKÉ
BH		PLOCHY BYDLENÍ - V BYTOVÝCH DOMECH
RE		PLOCHY REKREACE - PLOCHY STAVEB PRO RODINNOU REKREACI
	RZ	PLOCHY REKREACE - ZAHRÁDKÁŘSKÉ OSADY
OV	OV	PLOCHY OBČANSKÉHO VYBAVENÍ
OS	OS	PLOCHY OBČANSKÉHO VYBAVENÍ - TĚLOVÝCHOVNÁ A SPORTOVNÍ ZAŘÍZENÍ
	OH	PLOCHY OBČANSKÉHO VYBAVENÍ - HŘBITOV
ZV	ZV	PLOCHY VEŘEJNÝCH PROSTRANSTVÍ- ZELEŇ - NA VEŘEJNÝCH PROSTRANSTVÍCH

STAV	NÁVRH	
PV	PV	PLOCHY VEŘEJNÝCH PROSTRANSTVÍ - VEŘEJNÁ PROSTRANSTVÍ
PVk	PVk	PLOCHY VEŘEJNÝCH PROSTRANSTVÍ - MÍSTNÍ A ÚČELOVÉ KOMUNIKACE
DZ		PLOCHY DOPRAVNÍ INFRASTRUKTURY - ŽELEZNICE (OP 60m)
	D06B	KORIDOR DÁLNICE D6-D008
	D024	KORIDOR PŘELOŽKY SILNICE I/16 -D034
DS		PLOCHY DOPRAVNÍ INFRASTRUKTURY - (SILNICE I.TŘÍDY OP 50m)
		PLOCHY DOPRAVNÍ INFRASTRUKTURY - (SILNICE III.TŘÍDY OP 15m)
DSp	DSp	PLOCHY DOPRAVNÍ INFRASTRUKTURY - - PARK.PLOCHY, ČSPH
	DSg	PLOCHY DOPRAVNÍ INFRASTRUKTURY- HROMADNÉ GARÁŽE
		CYKLOSTEZKA
		MOST
		ROPOVOD (OP 300m)

STAV	NÁVRH	
		REGIONÁLNÍ BIOKORIDOR
		LOKÁLNÍ BIOCENTRUM
		LOKÁLNÍ BIOKORIDOR
		OCHRANNÉ PÁSMO NRBK
	E18	E18 - KORIDOR EL.VEDENÍ
	R02	R02 - KORIDOR DÁLKOVODU
		TRAFOSTANICE
		VEN. VEDENÍ EL.ENERGIE 400kV (OP 25m)
		VEN. VEDENÍ EL.ENERGIE 22kV (OP 25m)
		KAB. VEDENÍ EL.ENERGIE 22kV (OP 25m)
		REGULAČNÍ STANICE PLYNU (OP 10m)
		PLYNOVODNÍ POTRUBÍ VTL, VVTL (BP)

STAV	NÁVRH	
		ČERPACÍ STANICE ODPADNÍCH VOD
		VRT
		ČISTÍRNA ODPADNÍCH VOD (ČOV)
		VODNÍ ZDROJ
		VODOJEM
		VODOVOD, PŘÍVODNÍ ŘAD
		KOMUNIKAČNÍ VEDENÍ
		KOMUNIKAČNÍ ZAŘÍZENÍ
VD		PLOCHY VÝROBY A SKLADOVÁNÍ- DROBNÁ A ŘEMESLNÁ VÝROBA
W		PLOCHY VODNÍ A VODOHOSPODÁŘSKÉ- VODNÍ TOKY A PLOCHY
		REVITALIZACE, ÚPRAVA VODNÍHO TOKU
		PROTIPOVODŇOVÁ OPATŘENÍ

STAV	NÁVRH	
NZ		PLOCHY ZEMĚDĚLSKÉ - ORNÁ PŮDA
NZ		PLOCHY ZEMĚDĚLSKÉ - TTP
NZ		PLOCHY ZEMĚDĚLSKÉ - ZAHRADY, SADY
NZ		PLOCHY ZEMĚDĚLSKÉ - CHMELNICE
VZ		PLOCHY VÝROBY A SKLADOVÁNÍ - STAVBY A ZAŘÍZENÍ PRO ZEMĚDĚLSTVÍ
		PLOCHY ZEMĚDĚLSKÉ - POLNÍ CESTY
LP		PLOCHY LESNÍ - LESY (OP 50m)
		PLOCHY LESNÍ - LESNÍ CESTY
NSZ		PLOCHY SMÍŠENÉ NEZASTAVĚNÉHO ÚZEMÍ- KRAJINNÁ ZELEŇ
NSM		PLOCHY SMÍŠENÉ NEZASTAVĚNÉHO ÚZEMÍ- JINÉ PLOCHY
		PLOCHY SMÍŠENÉ NEZASTAVĚNÉHO ÚZEMÍ- DOPROVODNÁ ZELEŇ
		REGIONÁLNÍ BIOCENTRUM

ZÁZNAM O ÚČINNOSTI	
Obec	Řevničov
Správní orgán, který poslední změnu územního plánu vydal: Zastupitelstvo obce Řevničov	Dokumentace: Úplné znění po Změně č.2 územního plánu
Pořadové číslo poslední změny: 2	Pořizovatel: Obecní úřad Řevničov
Datum nabytí účinnosti poslední změny:	
Jméno a příjmení, funkce a podpis oprávněné úřední osoby pořizovatele, otisk úředního razítka: Jiří Petráček, starosta	Projektant: Ing. Lenka Čárová, ČKAI 03 858, IČ:73359539, Jetřichovec 11, 395 01 Pacov
	Část grafické dokumentace: Hlavní výkres
Měřítko výkresu: 1 : 5 000; Formát výkresu: 2xA0	Datum: 06/2022; Číslo výkresu: 2