

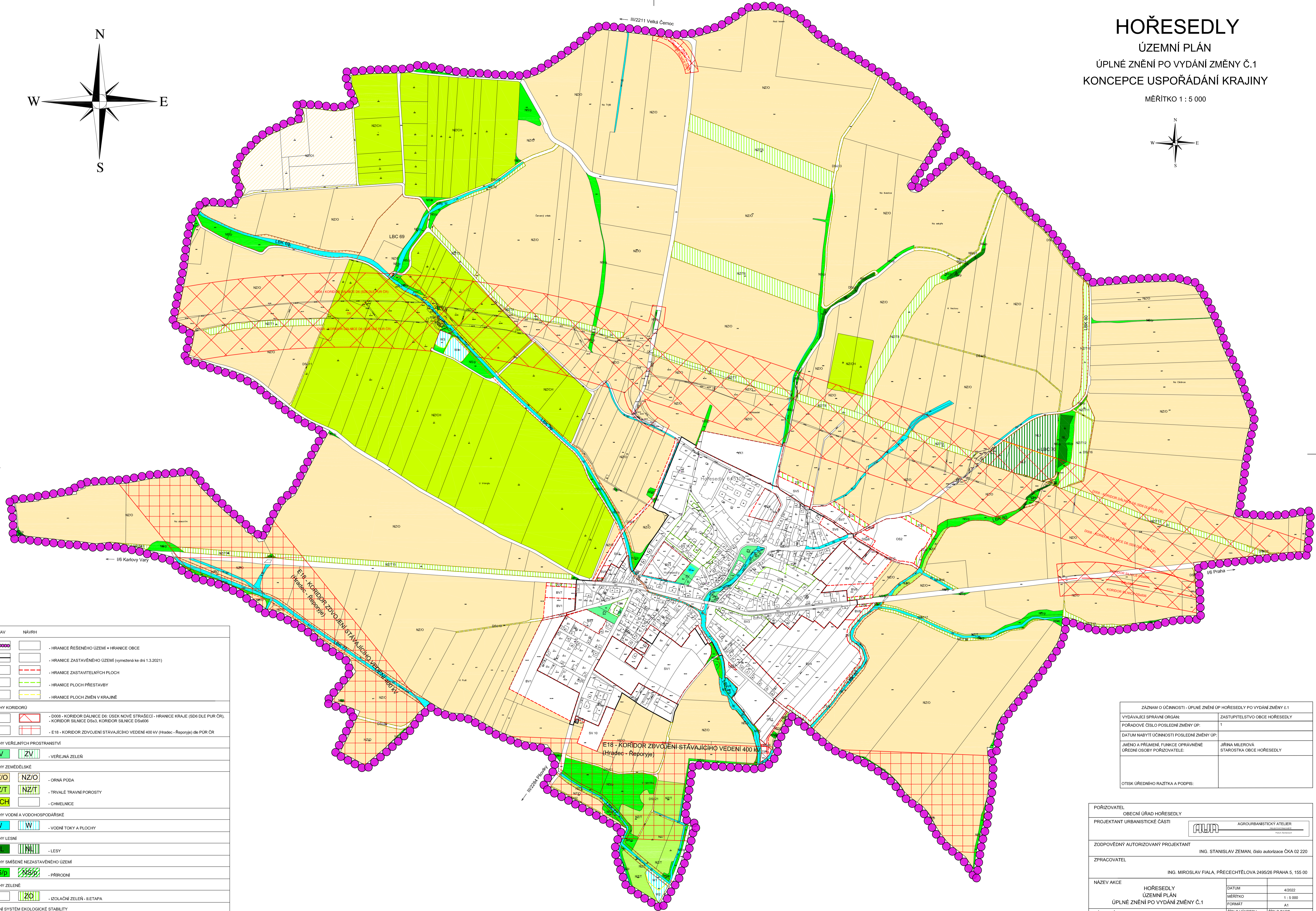
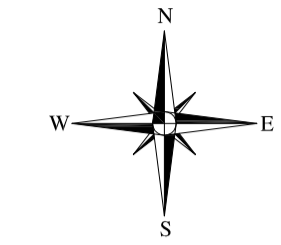
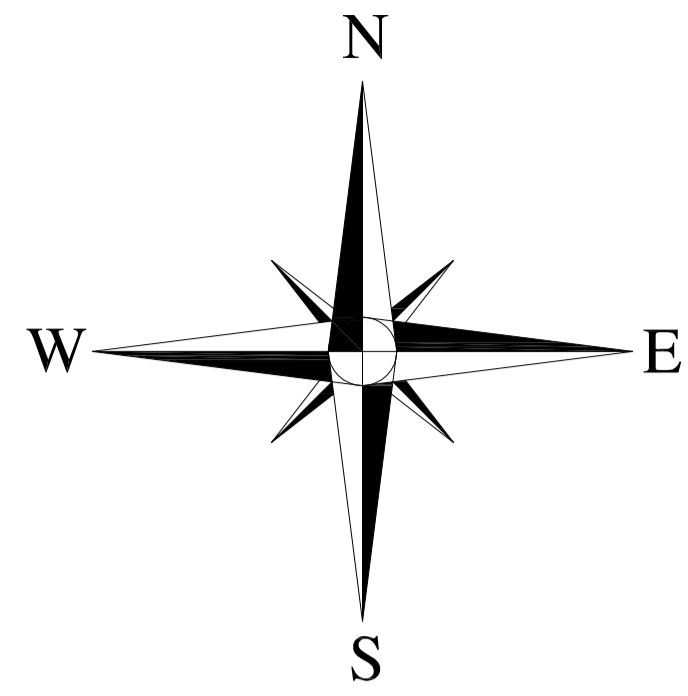
HOŘESEDLY

ÚZEMNÍ PLÁN

ÚPLNÉ ZNĚNÍ PO VYDÁNÍ ZMĚNY Č.1

KONCEPCE USPOŘADÁNÍ KRAJINY

MĚŘITKO 1 : 5 000



STAV	NÁVRH	
		- HRANICE ŘEŠENÉHO ÚZEMÍ = HRANICE OBCE
		- HRANICE ZASTAVĚNÉHO ÚZEMÍ (vymezena ke dni 1.3.2021)
		- HRANICE ZASTAVITELNÝCH PLOCH
		- HRANICE PLOCH PŘESTAVBY
		- HRANICE PLOCH ZMĚN V KRAJINĚ
PLOCHY KORIDORŮ		
		- D808 - KORIDOR DALŠNICE DR. ÚSEK NOVÉ STRAŠECÍ - HRANICE KRAJE (SD6 DLE PUR ČR), KORIDOR SILNICE DS83, KORIDOR SILNICE DS806
		- E18 - KORIDOR ZDVOJENÍ STÁVAJÍCÍHO VEDENÍ 400 kV (Hradec - Reporyje) dle PUR ČR
PLOCHY VEŘEJNÝCH PROSTRANSTVÍ		
		- VEŘEJNÁ ZELEN
PLOCHY ZEMĚDĚLSKÉ		
		- ORNÁ PŮDA
		- TRVÁLE TRAVNÍ POROSTY
		- CHMELNICE
PLOCHY VODNÍ A VODOHOSPODÁŘSKÉ		
		- VODNÍ TOKY A PLOCHY
PLOCHY LESNÍ		
		- LESY
PLOCHY SMÍŠENÉ NEZASTAVĚNÉHO ÚZEMÍ		
		- PŘÍRODNÍ
PLOCHY ZELENÉ		
		- IZOLAČNÍ ZELEN - II.ETAPA
ÚZEMNÍ SYSTÉM EKOLOGICKÉ STABILITY		
		- LOKÁLNÍ BIOKORIDOR
		- LOKÁLNÍ BIOCENTRUM

ZAZNAM O ÚČINNOSTI - ÚPLNÉ ZNĚNÍ ÚP HOŘESEDLY PO VYDÁNÍ ZMĚNY Č.1	
VYDÁVÁJÍCÍ SPRÁVNÍ ORGÁN:	ZASTUPITELSTVO OBCE HOŘESEDLY
POŘADOVÉ ČÍSLO POSLEDNÍ ZMĚNY ÚP:	1
DATUM NABÝTÍ ÚČINNOSTI POSLEDNÍ ZMĚNY ÚP:	
JMÉNO A PŘÍJMĚNÍ, FUNKCE OPRAVNĚNÉ ÚŘEDNÍ OSOBY POŘIZOVATELE:	JIŘINA MILEROVÁ STAROSTKA OBCE HOŘESEDLY
OTISK ÚŘEDNÍHO RÁZKITA A PODPIS:	

POŘIZOVATEL OBECNÍ ÚŘAD HOŘESEDLY	AGROURBANISTICKÝ ATELIER 	
PROJEKTANT URBANISTICKÉ ČÁSTI	ING. STANISLAV ZEMAN, číslo autorizace ČKA 02 220	
ZODPOVĚDNÝ AUTORIZOVANÝ PROJEKTANT	ING. MIROSLAV FIALA, PŘEČEHTĚLOVA 2495/26 PRAHA 5, 155 00	
ZPRACOVATEL		
NÁZEV AKCE	HOŘESEDLY ÚZEMNÍ PLÁN ÚPLNÉ ZNĚNÍ PO VYDÁNÍ ZMĚNY Č.1	DATUM 4/2022
NÁZEV VÝKRESU:	KONCEPCE USPOŘADÁNÍ KRAJINY	MĚŘITKO 1 : 5 000
ČÁST DOKUMENTACE	GRAFICKÁ ČÁST	FORMÁT A1
		ČÍSLO VÝKRESU 3
		ČÍSLO PÁRE