

JEVY NADMÍSTNÍHO VÝZNAMU ZÚR SČK

KATEGORIZACE CENTER OSÍDLENÍ

- ☉ ostatní obec s pověřeným obecním úřadem

PLOCHY A KORIDORY NADMÍSTNÍHO VÝZNAMU

TECHNICKÁ INFRASTRUKTURA

- ▭ koridor pro zásobování elektrickou energií

ÚZEMNÍ SYSTÉM EKOLOGICKÉ STABILITY

- ▨ nadregionální biocentrum
- ▩ nadregionální biokoridor
- ▧ regionální biocentrum
- ▦ regionální biokoridor

ZÁMĚRY ÚP BRANOV

PLOCHY ZMĚN DLE ÚP BRANOV

- rekreace
- plochy smíšené obytné
- občanské vybavení
- výroba a skladování

ZÁMĚRY NA ROZVOJ VEŘEJNÉ INFRASTRUKTURY

- ⋯ cesty ve volné krajině

ÚSES

- ▨ nadregionální biokoridor / nadregionální biocentrum
- ▦ lokální biokoridor / lokální biocentrum

INFORMACE O ÚZEMÍ

- hranice řešeného území
- ▬ hranice kraje
- ▬ hranice správního obvodu ORP
- ▬ hranice obce
- - - hranice katastru


ZÁZNAM O ÚČINNOSTI

označení správního orgánu, který územní plán vydal

Zastupitelstvo obce Branov

otisk úředního razítka

podpis oprávněné úřední osoby pořizovatele

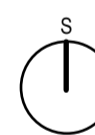
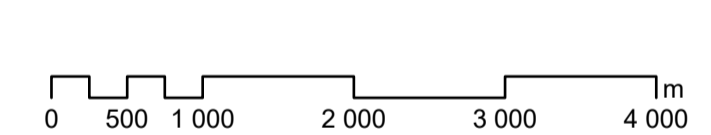


jméno a příjmení, funkce oprávněné úřední osoby pořizovatele

Ing. Jiří Zikmund, starosta obce Branov

datum nabytí účinnosti územního plánu

11. 12. 2024



ÚZEMNÍ PLÁN BRANOV

název výkresu

VÝKRES ŠIRŠÍCH VZTAHŮ

číslo výkresu

II.2

žadavatel

Obec Branov, Branov 34, 270 23 Křivoklát

pořizovatel

Obecní úřad Branov, Branov 34, 270 23 Křivoklát

zpracovatel


doc. Ing. arch. Veronika Šindlerová, Ph.D., Kettnerova 2055/14, 155 00 Praha – Stodůlky

zodpovědný projektant

doc. Ing. arch. Veronika Šindlerová, Ph.D., autorizovaná architektka ČKA č. 04 019

otisk autorizačního razítka

podpis autorizované osoby



zpracovatelský tým

doc. Ing. arch. Veronika Šindlerová, Ph.D., Ing. Václav Hofman, Ing. Vojtěch Novotný, Ph.D.

datum

měřítko

říjen 2024

1 : 50 000