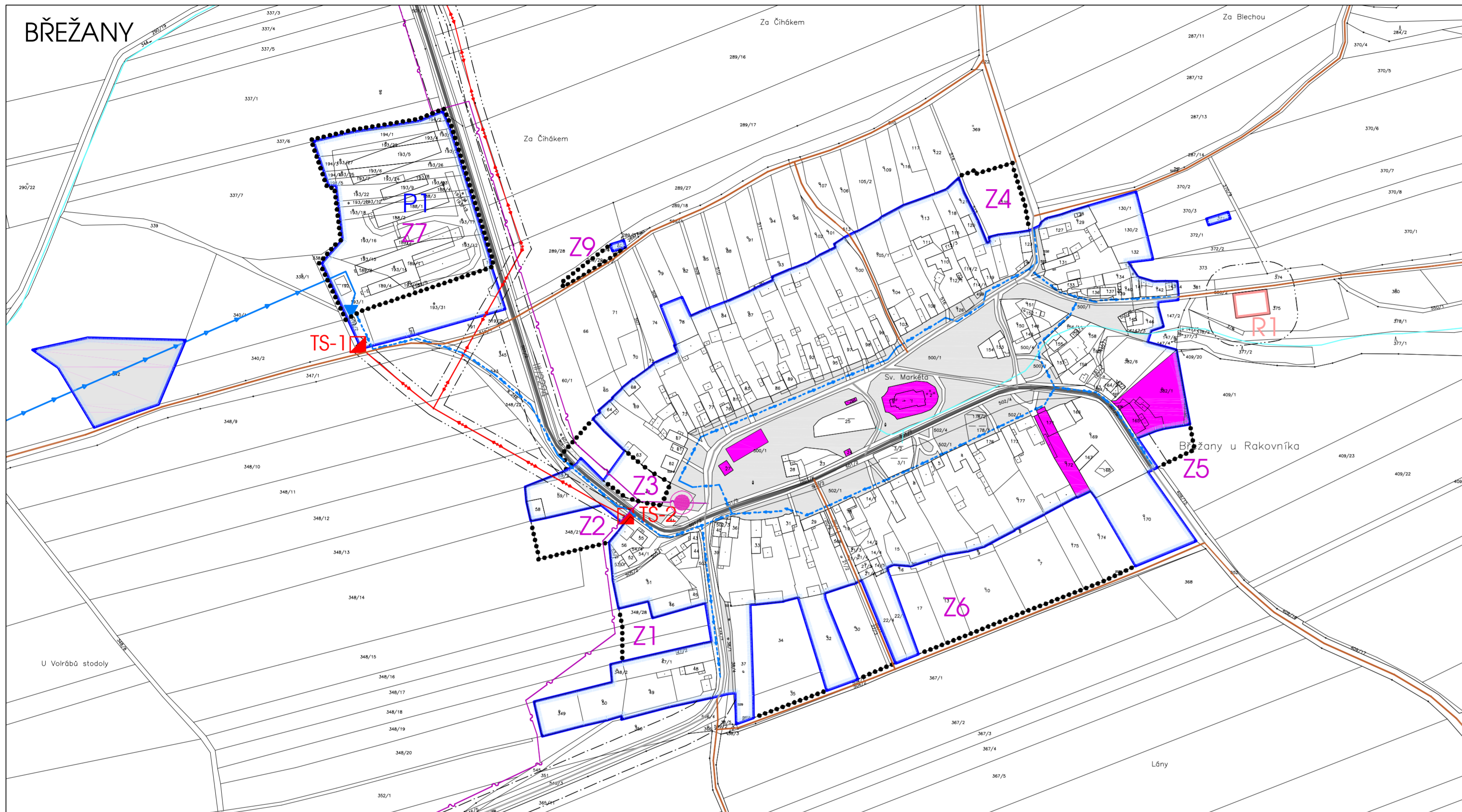


# ÚP BŘEŽANY - VEŘEJNÁ INFRASTRUKTURA



## LEGENDA

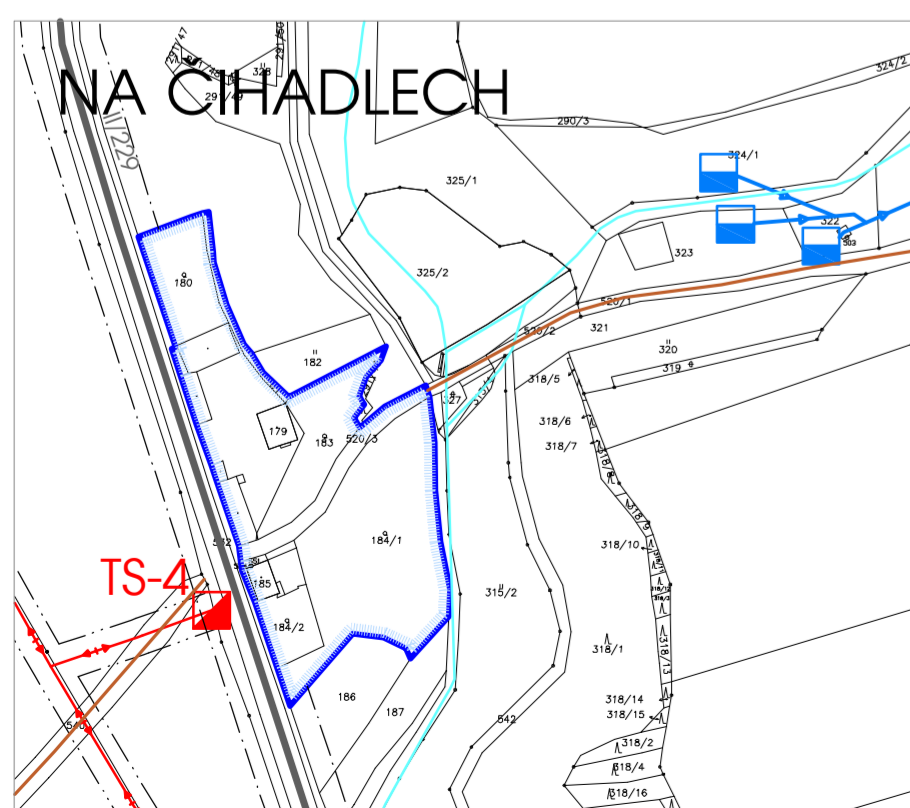
	HRANICE ŘEŠENÉHO ÚZEMÍ
	HRANICE ZASTAVĚNÉHO ÚZEMÍ
	ZASTAVITELNÉ PLOCHY
	PLOCHY PŘESTAVBY
	ÚZEMNÍ REZERVY

	OBČANSKÁ VYBAVENOST (POD VEŘEJNOU SPRÁVOU)
	PLOCHY VEŘEJNÝCH PROSTRANSTVÍ (VČ. PARKU A ZELENĚ)

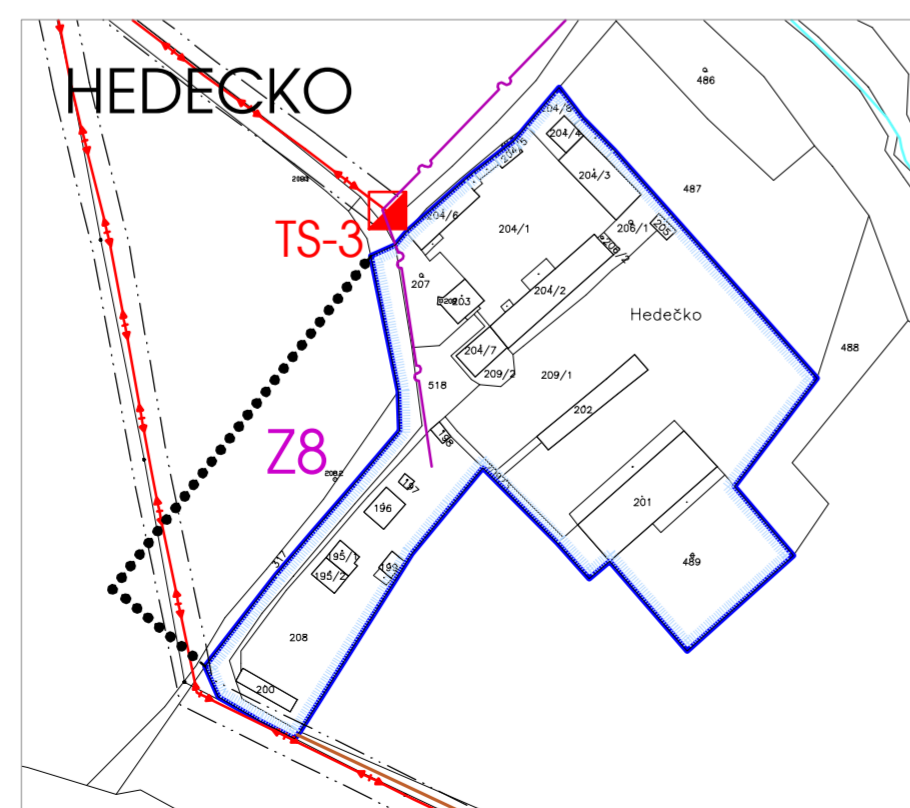
## TECHNICKÁ INFRASTRUKTURA

stav	návrh	
		VODOVODNÍ PŘÍVADĚČ
		HLAVNÍ VODOVODNÍ ŘÁD
		VODOJEM + ATS
		VODNÍ ZDROJ (VČ. OP lstupeň - 10M)
		VODNÍ PLOCHY A TOKY

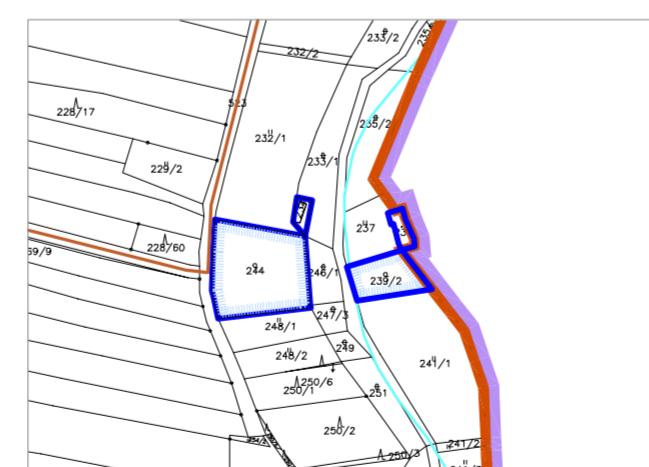
stav	návrh	
		NADZ. ELEKTRICKÁ VEDENÍ 22kV VČ. OP
		TRAFOSTANICE VN/NN VČ. OP
		RADIORELÉOVÉ TRASY
		MÍSTNÍ TELOFONNÍ KABEL



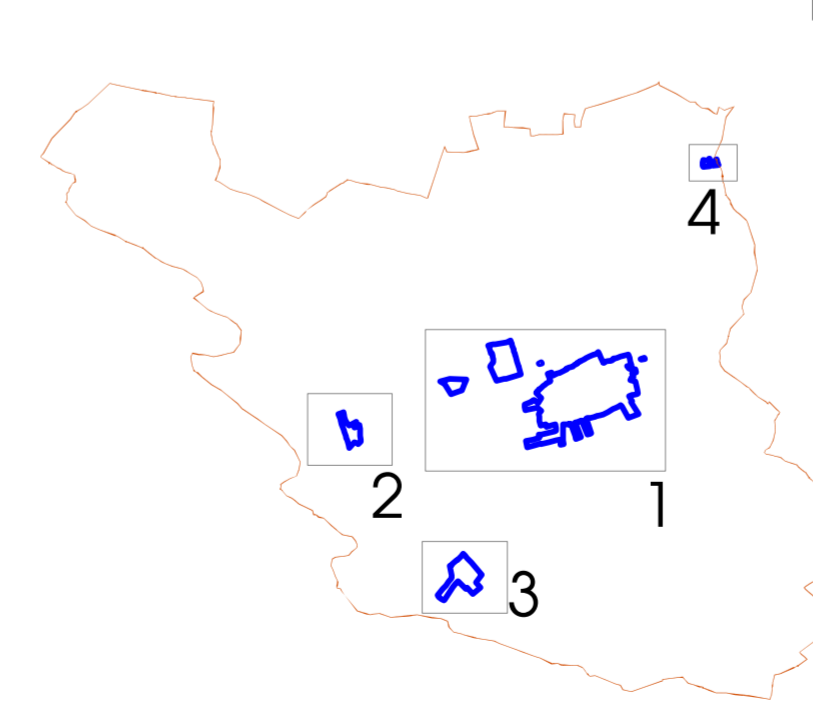
2




3



4



SCHEMA KATASTRÁLNÍHO ÚZEMÍ OBCE BŘEŽANY



	vedoucí úkol: Ing. arch. Ivana Tichá, Praha 7, Heřmanova 37	měřítko: 1:2880
	pořizovatel: OÚ Břežany	datum: 06/2011
	zpracovatel: Ing. Pavel Mlčka, Stopro s.r.o., Praha 5, Radlická 37/901	stupeň dok.: ÚP
ÚZEMNÍ PLÁN BŘEŽANY		č.paré: č. výkresu:
		VÝKRES VEŘEJNÉ INFRASTRUKTURY
		<b>1.3</b>