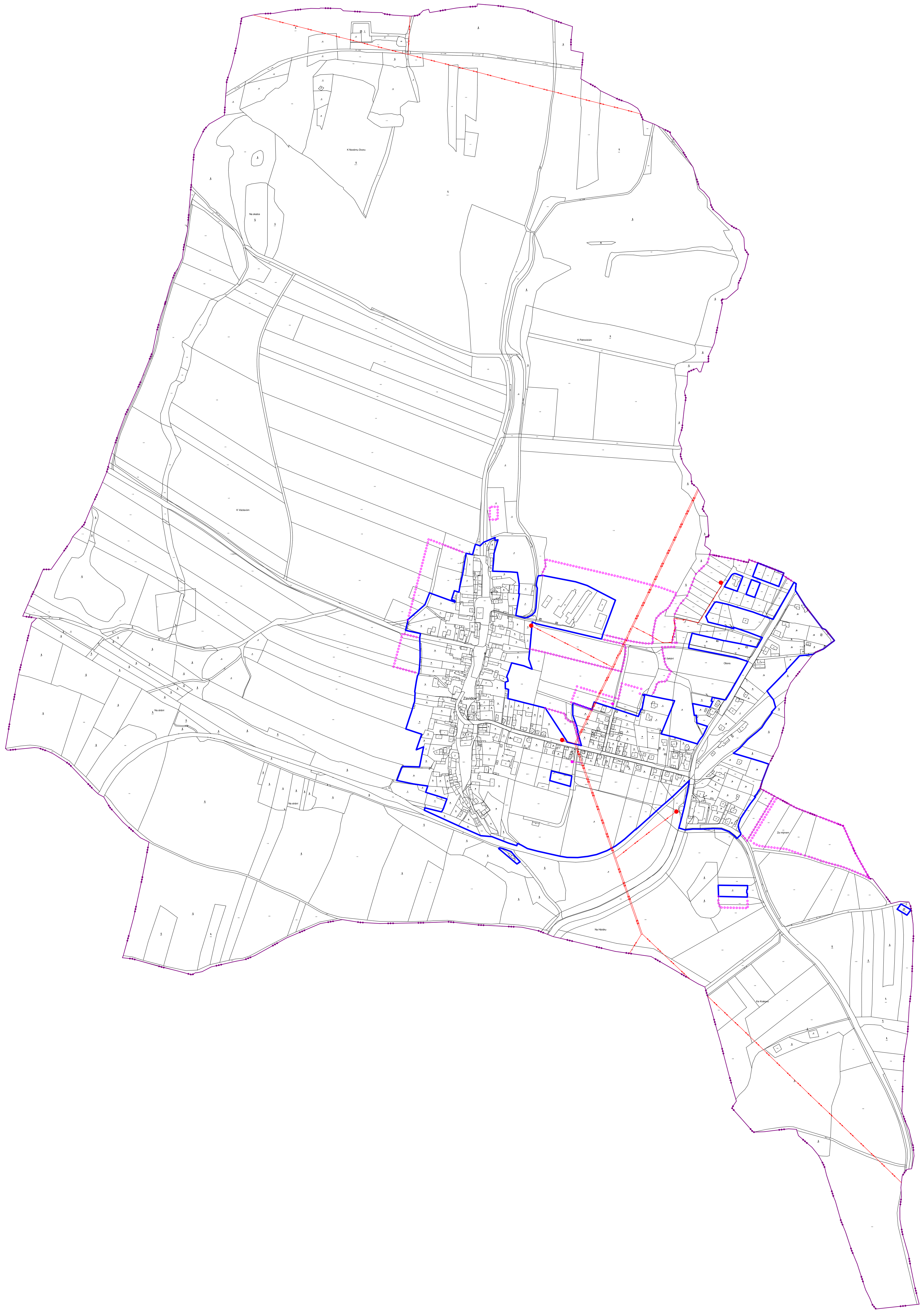


LEGENDA

	stav		návzh	HRANICE SPRÁVNÍHO ÚZEMÍ OBCE
				HRANICE ZASTAVĚNÉHO ÚZEMÍ
				HRANICE ZASTAVITELNÝCH PLOCH
	plochy stabilizované		plochy změn v území	PLOCHY DOPRAVNÍ INRASTRUKTURY
				ŽELEZNICE
				PLOCHY DOPRAVNÍ INRASTRUKTURY
				SILNICE II.TŘÍDY
				PLOCHY DOPRAVNÍ INRASTRUKTURY
				SILNICE III.TŘÍDY
				PLOCHY DOPRAVNÍ INRASTRUKTURY
				MÍSTNÍ KOMUNIKACE

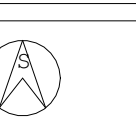
Záznam o účinnosti		Obec ZAVIDOV	
Označení správního orgánu, který poslední změnu vydal:		Úplné znění po změně č.2 ÚP	
Zastupitelstvo obce Zavidov		Pořizovatel	
Pořadové číslo poslední změny:	2	Obecní úřad Zavidov Zavidov 110 270 35 Zavidov	
Datum nabytí účinnosti poslední změny :		Projektant	
		Ing. Lenka Čárová ČKA: 03 858, IČ:73559539 Osvobození 1695, 393 01 Pelhřimov	
Jméno a příjmení, funkce a podpis oprávněné úřední osoby pořizovatele, otisk úředního razítka:			
David Bretšnajdr, starosta			
Část grafické dokumentace		Koncepce uspořádání tech. infrastruktury - doprava	
Měřítko výkresu	1 : 5 000	Datum	10/2020
Formát výkresu	A0	Číslo výkresu	4

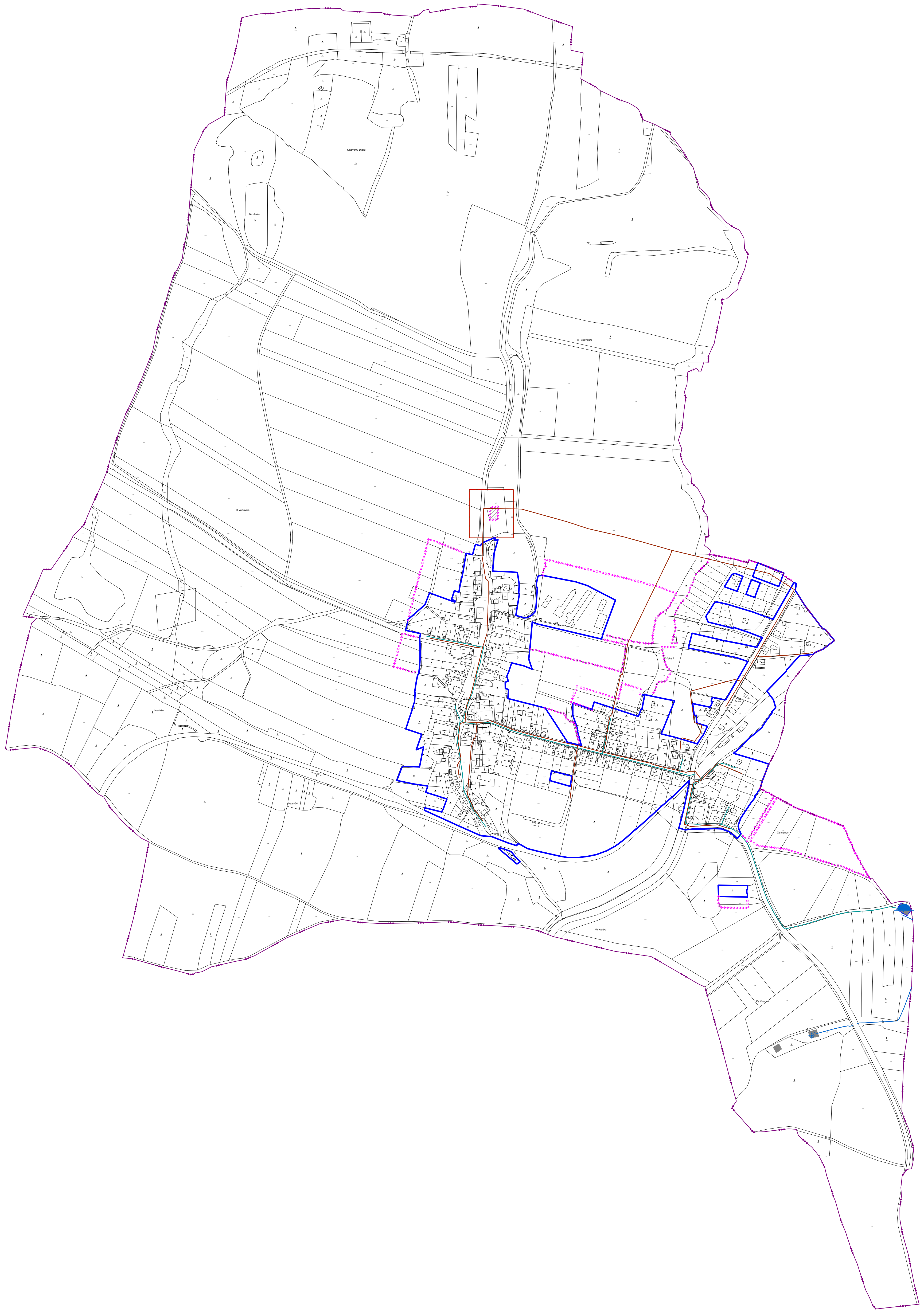


LEGENDA

stav	návrh	
		HRANICE SPRÁVNÍHO ÚZEMÍ OBCE
		HRANICE ZASTAVĚNÉHO ÚZEMÍ
		HRANICE ZASTAVITELNÝCH PLOCH
		VENKOVNÍ VEDENÍ EL.ENERGIE 22kV (OP)
		PODZEMNÍ VEDENÍ EL.ENERGIE 22kV (OP)
		TRAFOSTANICE (OP)

Záznam o účinnosti		Obec ZAVIDOV	
Označení správního orgánu, který poslední změnu vydal: Zastupitelstvo obce Zavidov		Úplné znění po změně č.2 ÚP	
Pořadové číslo poslední změny:	2	Pořizovatel	Obecní úřad Zavidov Zavidov 110 270 35 Zavidov
Datum nabytí účinnosti poslední změny :		Projektant	Ing. Lenka Čárová ČKA: 03 858, IČ:73559539 Osvobození 1695, 393 01 Pelhřimov
Jméno a příjmení, funkce a podpis oprávněné úřední osoby pořizovatele, otisk úředního razítka:		Část grafické dokumentace Koncepce uspořádání tech. infrastruktury - el. energie	
David Bretšnajdr, starosta		Měřítko výkresu 1 : 5 000	Datum 10/2020
		Formát výkresu A0	Číslo výkresu 6





LEGENDA

	stav		návřh	HRANICE SPRÁVNÍHO ÚZEMÍ OBCE
				HRANICE ZASTAVĚNÉHO ÚZEMÍ
				HRANICE ZASTAVITELNÝCH PLOCH

	plochy stabilizované		plochy změn v území	PLOCHY TECHNICKÉ INFRASTRUKTURY VODOJEM
				PLOCHY TECHNICKÉ INFRASTRUKTURY VODNÍ ZDROJ
				PLOCHY TECHNICKÉ INFRASTRUKTURY ČISTÍRNA ODPADNÍCH VOD

TECHNICKÁ INFRASTRUKTURA

	VODOVODNÍ ŘÁD/ ZÁSOBOVACÍ VOD. ŘÁD
	OCHRANNÉ PÁSMA ČOV
	SPLAŠKOVÁ KANALIZACE

Záznam o účinnosti		Obec ZAVIDOV	
Označení správního orgánu, který poslední změnu vydal:		Úplné znění po Změně č.2 ÚP	
Zastupitelstvo obce Zavidov		Pořizovatel	
Pořadové číslo poslední změny:	2	Obecní úřad Zavidov Zavidov 110 270 35 Zavidov	
Datum nabytí účinnosti poslední změny :		Projektant	
Jméno a příjmení, funkce a podpis oprávněné úřední osoby pořizovatele, otisk úředního razítka:		Ing. Lenka Čárová ČKA: 03 858, IČ:73559539 Osvobození 1695, 393 01 Pelhřimov	
Část grafické dokumentace Koncepce uspořádání tech. infrastruktury - zásobování vodou, kanalizace			
Měřítko výkresu 1 : 5 000	Datum 10/2020	Formát výkresu A0	Číslo výkresu 5
David Bretšnajdr, starosta			