

VELKÁ BUKOVÁ

ÚZEMNÍ PLÁN

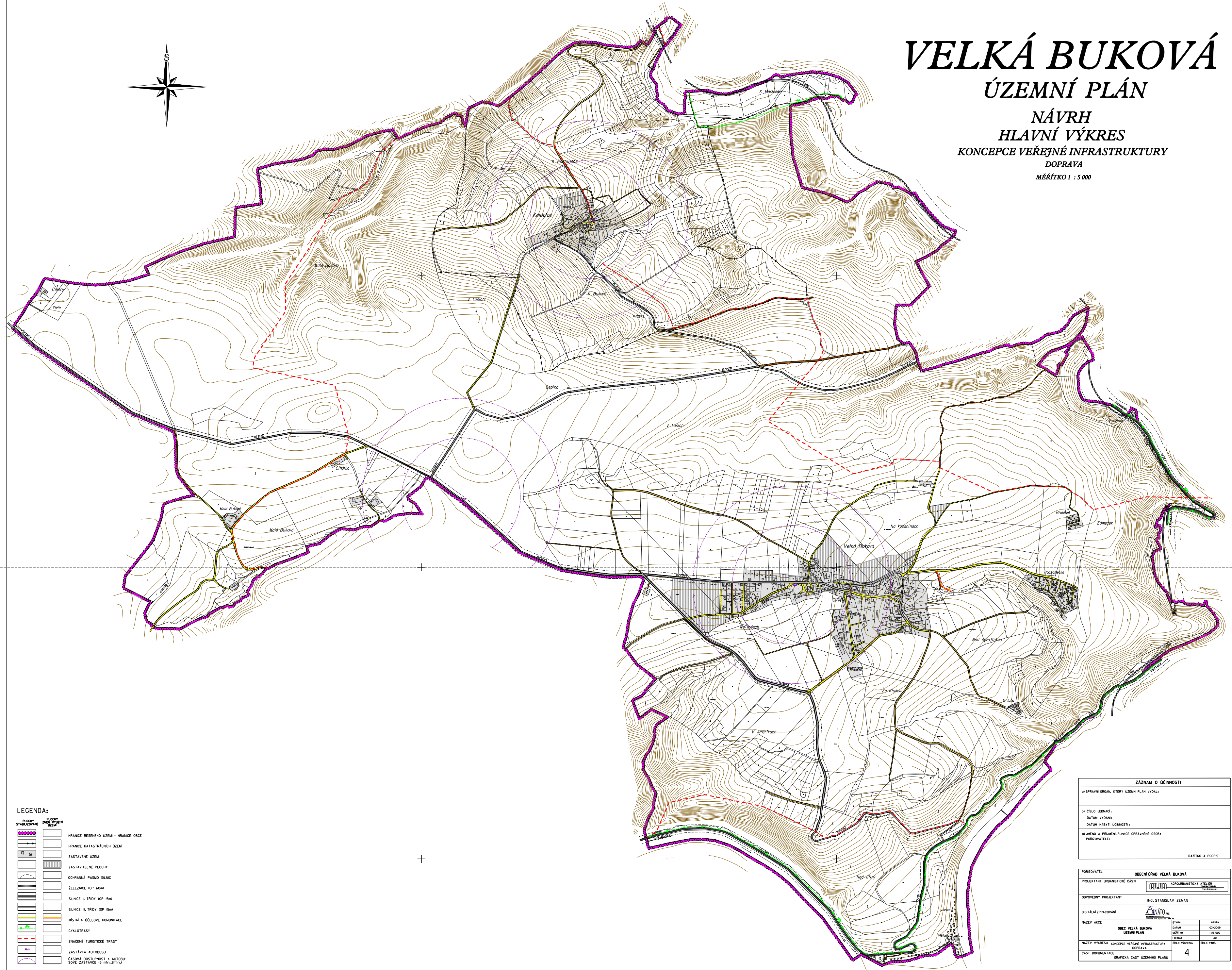

NÁVRH

HLAVNÍ VÝKRES

KONCEPCE VEŘEJNÉ INFRASTRUKTURY

DOPRAVA

MĚŘÍTKO 1 : 5 000




LEGENDA:

- | | |
|--|--|
| | HRANICE REŠENÉHO ÚZEMÍ = HRANICE OBCE |
| | HRANICE KATASTRÁLNÍCH ÚZEMÍ |
| | ZASTAVĚNÉ ÚZEMÍ |
| | ZASTAVITELNÉ PLOCHY |
| | OCHRANNÁ PÁSMA SILNIC |
| | ZELEZNICE (OP 60m) |
| | SILNICE II. TRŽDY (OP 15m) |
| | SILNICE II. TRŽDY (OP 15m) |
| | MÍSTNÍ A ÚČELOVÉ KOMUNIKACE |
| | CYKLOTRASY |
| | ZNAČENÉ TURISTICKÉ TRASY |
| | ZASTÁVKA AUTOBUSU |
| | ČASOVÁ DOSTUPNOST K AUTOBUSOVÉ ZASTÁVCE (S MIN. BÚRAK) |

ZÁZNAM O ÚČINNOSTI	
01 SPRÁVNÍ ORGÁN, KTERÝ ÚZEMNÍ PLÁN VYDAL:	
02 CÍLOVÉ JEDNACÍ:	
03 DATUM VÝKRESU:	
04 DATUM NABÝTÍ ÚČINNOSTI:	
05 JMÉNO A PRŮJMĚN, FUNKCE OPRAVNĚNÉ OSOBY POŘIZOVATELE:	
	RAZÍTKO A PODPIS

POŘIZOVATEL		OBCNÍ ÚŘAD VELKÁ BUKOVÁ	
PROJEKTANT URBANISTICKÉ ČÁSTI:		AGROUREANICKÝ ATELIER	
DOPOVĚDNÝ PROJEKTANT:	ING. STANISLAV ZEMAN		
DOPLETNĚ PRAKOVANÍ:		STANATO s.r.o.	
NÁZEV AKCE:	OBEC VELKÁ BUKOVÁ ÚZEMNÍ PLÁN	STÁPA	NAŠIM
		DATUM:	05.05.2025
		MĚŘÍTKO:	1:5 000
		FORMÁT:	A0
NÁZEV VÝKRESU:	KONCEPCE VEŘEJNÉ INFRASTRUKTURY DOPRAVA	CELKOVÝ VÝKRES:	01.01.001
ČÁST DOKUMENTACE:	GRAFICKÁ ČÁST ÚZEMNÍHO PLÁNU	ČÍSLO PÁNEJ:	4



VELKÁ BUKOVÁ

ÚZEMNÍ PLÁN

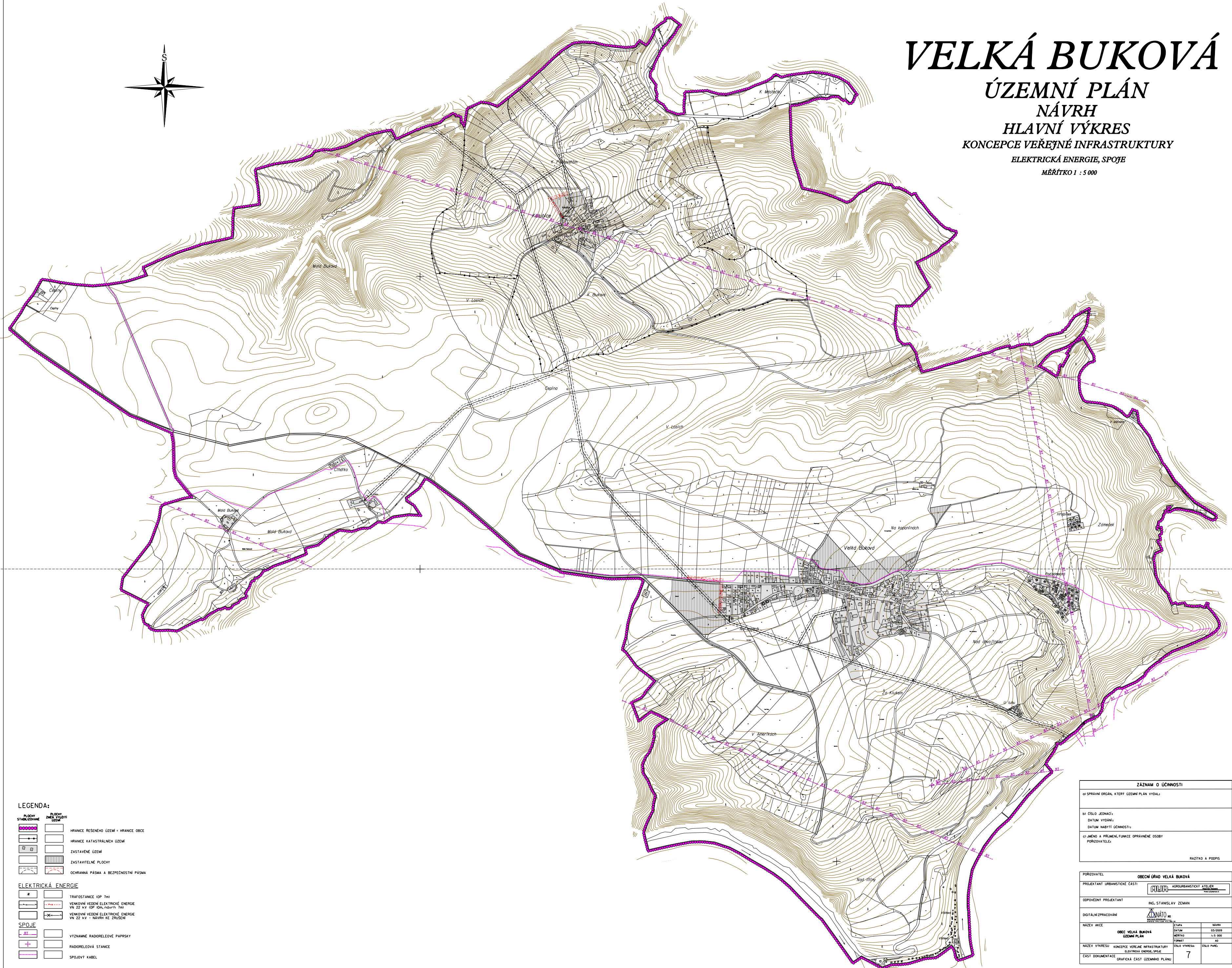
NÁVRH

HLAVNÍ VÝKRES

KONCEPCE VEŘEJNÉ INFRASTRUKTURY

ELEKTRICKÁ ENERGIE, SPOJE

MĚŘÍTKO 1 : 5 000



LEGENDA:

- PLOCHY STABILIZOVANÉ**
- HRANICE RESEŇNÉHO ÚZEMÍ + HRANICE OBCE
 - HRANICE KATASTRÁLNÍCH ÚZEMÍ
 - ZASTAVĚNÉ ÚZEMÍ
 - ZASTAVITELNÉ PLOCHY
 - OCHRANNÁ PÁSMA A BEZPEČNOSTNÍ PÁSMA

- ELEKTRICKÁ ENERGIE**
- TRAFODSTANICE (OP 7kV)
 - VEDENÍ VEDENÍ ELEKTRICKÉ ENERGIE VN 22 kV (OP 10kV-10kV17,7kV)
 - VEDENÍ VEDENÍ ELEKTRICKÉ ENERGIE VN 22 kV - NÁVRH KE ZRUŠENÍ

- SPOJE**
- VÝZNAMNÉ RADIORELOVÉ PÁSKY
 - RADIORELOVÁ STANICE
 - SPOJOVÝ KABEL

ZÁZNAM O ÚČINNOSTI	
01 SPRÁVNÝ ORGÁN, KTERÝ ÚZEMNÍ PLÁN VYDAL	
02 CÍLOVÝ JEDELNÍK	
03 DATUM VÝŠKŮ	
04 DATUM NABÝTÍ ÚČINNOSTI	
05 JMÉNO A PRŮJMĚNÁ FUNKCE OPRAVNĚNÉ OSOBY POŘIZOVATELE	
RAZÍTKO A PODPIS	

POŘIZOVATEL	
PROJEKTANT ÚRBANISTICKÉ ČÁSTI	AGROURBANISTICKÝ ATELIER
ODPOVĚDNÝ PROJEKTANT	ING. STANISLAV ZEMAN
DOPĚLNÍ SPRÁVČOVÁNÍ	STANISLAV ZEMAN
NÁZEV AKCE	OBEC VELKÁ BUKOVÁ ÚZEMNÍ PLÁN
ETAPA	NÁVRH
DATUM	05.05.2024
MĚŘÍTKO	1:5 000
FORMÁT	A0
NÁZEV VÝKRESU	KONCEPCE VEŘEJNÉ INFRASTRUKTURY ELEKTRICKÉ ENERGIE, SPOJE
ČÁST DOKUMENTACE	GRAFICKÁ ČÁST ÚZEMNÍHO PLÁNU
POSL. VÝKRES	01.00.000
ČÍSLO PÁNE	7

