











-  řešené území
-  Z - zastavitelná plocha
-  Zastavěné území k 31.10.2024
-  Hranice záboru
-  Hranice BPEJ
-  Investice do půdy
-  PUPFL
-  Zemědělská půda s V. třídou ochrany
-  Zemědělská půda se IV. třídou ochrany
-  Zemědělská půda se III. třídou ochrany
-  Zemědělská půda s II. třídou ochrany

ZÁZNAM O ÚČINNOSTI		Účisk úředního razítka:
Označení správního orgánu, který územní plán vydal:		
Zastupitelstvo obce Panoší Újezd		
Datum nabytí účinnosti územního plánu:		
Jméno a příjmení, funkce a podpis oprávněné úřední osoby pořizovatele:		Věra Miksová, starostka obce Panoší Újezd

Obec: Panoší Újezd		
Dokumentace: Odůvodnění územního plánu		
Pořizovatel: Obecní úřad Panoší Újezd Panoší Újezd 6 270 21 Pavlíkov	Objednatel: Obec Panoší Újezd Panoší Újezd 6 270 21 Pavlíkov	
Odpovědný projektant: Ing. Lenka Čárová Autorizovaný architekt pro obor územní plánování ČKA 03858, IČ: 73559539 Jetřichovec 11, 395 01 Pacov		
Název výkresu: Předpokládané záboru ZPF		
Měřítko: 1:5000 Formát: A0	Datum: 03/2025 Číslo výkresu: 5	Etapa: 