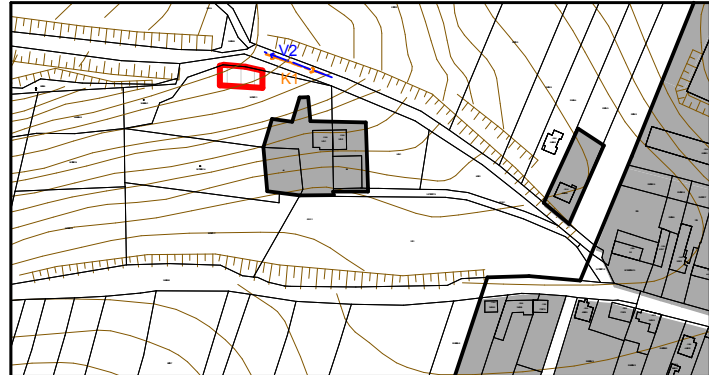


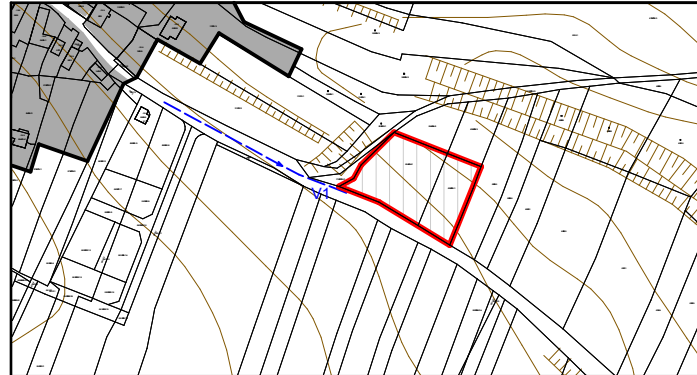
Změna č.1 Územního plánu obce Třtice

Vymezení veřejně prospěšných staveb

TŘTICE ZÁPAD - BV1- M 1:5000



TŘTICE VÝCHOD - VZ1 - M 1:5000

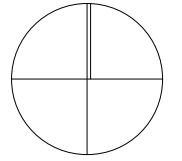


LOKALIZACE ŘEŠENÝCH PLOCH V RÁMCI SÍDLA - SCHÉMA



VÝMĚRA PLOCH: BV1....0,04Ha
VZ1....0,36Ha

S



Legenda

SOUČASNÝ STAV	ZMĚNA VYUŽITÍ	
		HRANICE ZASTAVĚNÉHO ÚZEMÍ
		ZASTAVĚNÉ ÚZEMÍ
		ZASTAVITELNÉ PLOCHY ŘEŠENÉ ZMĚNOU Č.1
		HRANICE NAVRŽENÝCH PLOCH

PLOCHY A KORIDORY S MOŽNOSTÍ VYVLASTNĚNÍ A UPLATNĚNÍ PŘEDKUPNÍHO PRÁVA (DLE § 170 A §101 Zákona č. 183/ 2006 Sb.)

	KANALIZACE	K1
	VODOVOD	V1, V2

ZÁZNAM O ÚČINNOSTI

A)	SPRÁVNÍ ORGÁN, KTERÝ ZMĚNU Č.1 ÚZEMNÍHO PLÁNU OBCE TŘTICE VYDAL: ZASTUPITELSTVO OBCE TŘTICE
B)	DATUM VYDÁNÍ ZMĚNY Č.1 ÚZEMNÍHO PLÁNU OBCE TŘTICE: 12.12.2012 ČÍSLO JEDNACÍ:
C)	DATUM NABYTÍ ÚČINNOSTI ZMĚNY Č.1 ÚZEMNÍHO PLÁNU OBCE TŘTICE: 28.12.2012
D)	JMÉNO A PŘÍJMENÍ, FUNKCE OPRÁVNĚNÉ OSOBY POŘIZOVATELE: ING. LUBOŠ HEJDA, STAROSTA OBCE
PODPIS A RAZÍTKO	

PROJEKTANT	ZODP PROJEKTANT	AGROURBANISTICKÝ ATELIÉR AUA	
ING.ARCH. VÁCLAVA DANDOVÁ	ING. STANISLAV ZEMAN		
POŘIZOVATEL:	OBECNÍ ÚŘAD TŘTICE		
ZMĚNA Č. 1 ÚPO TŘTICE		FORMÁT	A3
Vymezení veřejně prospěšných staveb		DATUM	9/2012
		MĚŘÍTKO 1:5000	Č. VÝKRESU 04