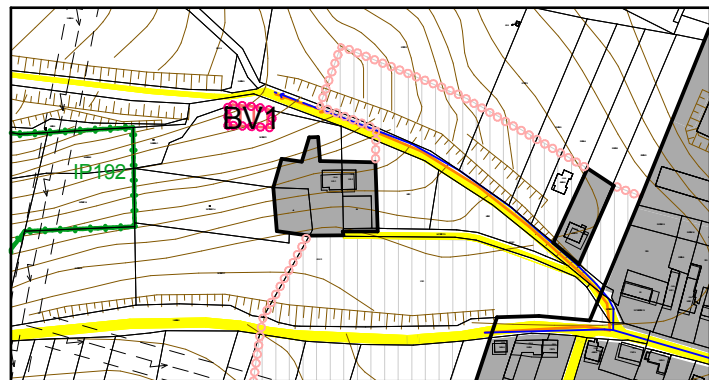


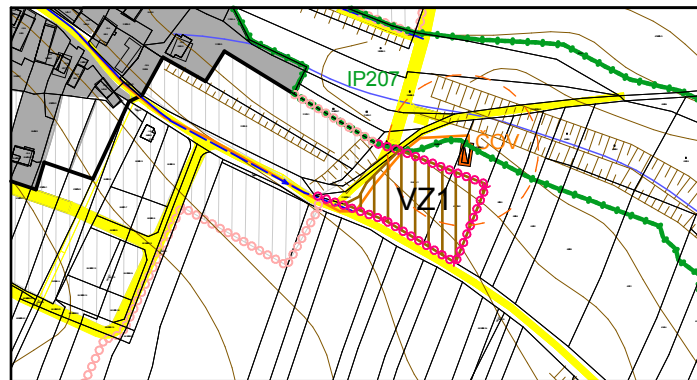
# Změna č.1 Územního plánu obce Třtice

Hlavní výkres - komplexní urbanistické řešení s vymezením funkčních ploch s rozdílným využitím a regulací

TŘTICE ZÁPAD - BV1- M 1:5000



TŘTICE VÝCHOD - VZ1 - M 1:5000

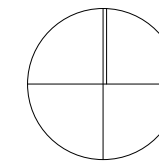


LOKALIZACE ŘEŠENÝCH PLOCH V RÁMCI SÍDLA - SCHÉMA



VÝMĚRA PLOCH: BV1....0,04Ha  
VZ1....0,36Ha

S



## Legenda

SOUČASNÝ STAV	ZMĚNA VYUŽITÍ	
		HRANICE ZASTAVĚNÉHO ÚZEMÍ
		ZASTAVĚNÉ ÚZEMÍ
		ZASTAVITELNÉ PLOCHY
		HRANICE ZASTAVITELNÉHO ÚZEMÍ
		VÝROBA A SKLADOVÁNÍ zemědělská výroba
		BYDLENÍ v rodinných domech - venkovské
		MÍSTNÍ KOMUNIKACE
		VENKOVNÍ VEDENÍ EL. ENERGIE 22KV (OP 10m)
		KANALIZACE
		ČOV
		OP ČOV
		VODOVOD
		INTERAKČNÍ PRVEK
		VODNÍ TOKY

### ZÁZNAM O ÚČINNOSTI

A)	SPRÁVNÍ ORGÁN, KTERÝ ZMĚNU Č.1 ÚZEMNÍHO PLÁNU OBCE TŘTICE VYDAL: <b>ZASTUPITELSTVO OBCE TŘTICE</b>
B)	DATUM VYDÁNÍ ZMĚNY Č.1 ÚZEMNÍHO PLÁNU OBCE TŘTICE: <b>12.12.2012</b> ČÍSLO JEDNACÍ:
C)	DATUM NABYTÍ ÚČINNOSTI ZMĚNY Č.1 ÚZEMNÍHO PLÁNU OBCE TŘTICE: <b>28.12.2012</b>
D)	JMÉNO A PŘÍJMENÍ, FUNKCE OPRÁVNĚNÉ OSOBY POŘIZOVATELE: <b>ING. LUBOŠ HEJDA, STAROSTA OBCE</b>
PODPIS A RAZÍTKO	

PROJEKTANT	ZODP. PROJEKTANT	AGROURBANISTICKÝ ATELIÉR <b>AUA</b>	
ING.ARCH. VÁCLAVA DANDOVÁ	ING. STANISLAV ZEMAN		
POŘIZOVATEL:	OBECNÍ ÚŘAD TŘTICE		
<b>ZMĚNA Č. 1 ÚPO TŘTICE</b>		FORMÁT	A3
Hlavní výkres - komplexní urbanistické řešení s vymezením funkčních ploch s rozdílným využitím a regulací		DATUM	9/2012
		MĚŘÍTKO <b>1:5000</b>	Č. VÝKRESU <b>01</b>