

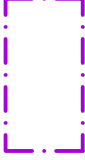

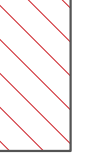
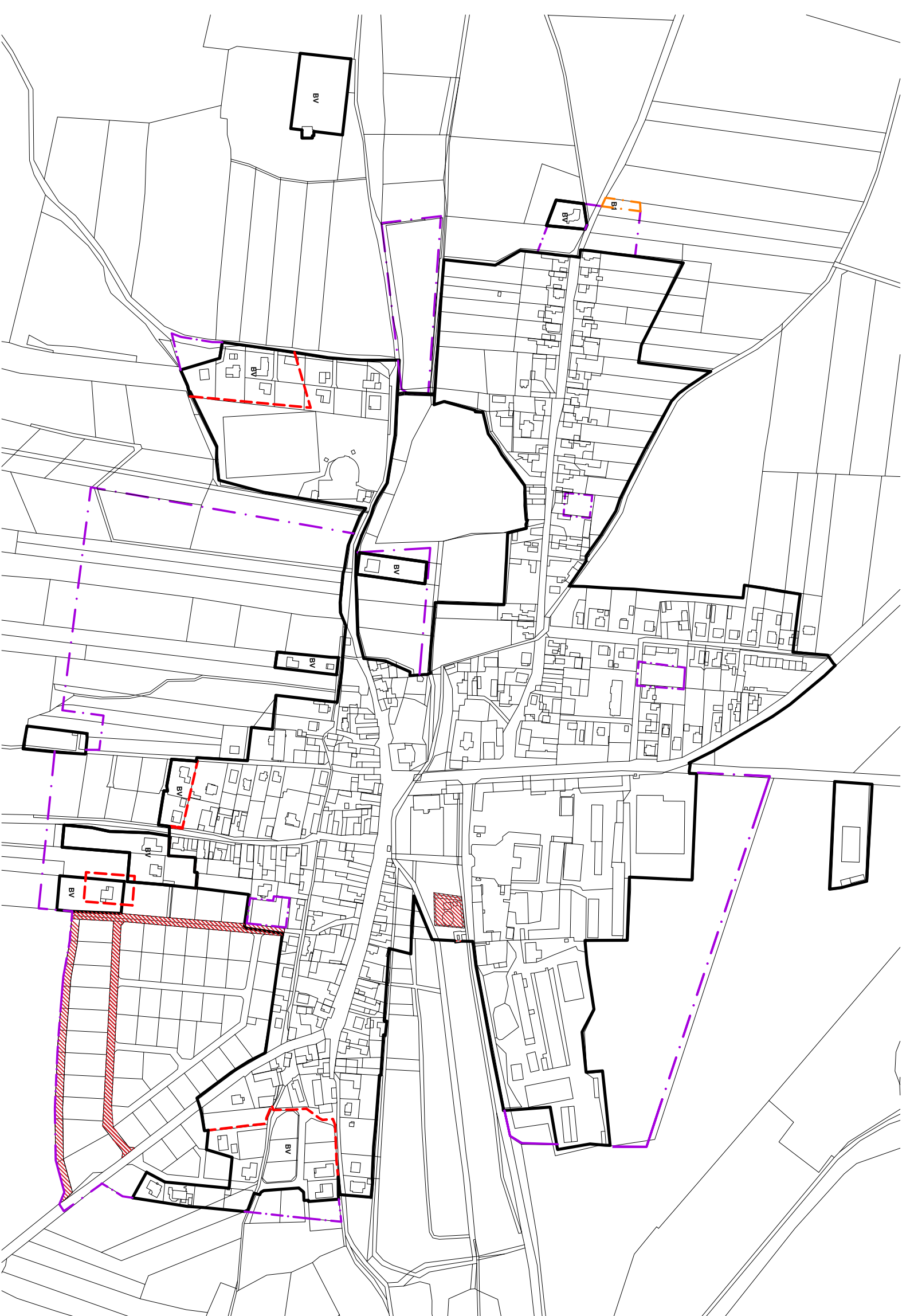


ZMĚNA č.1 ÚZEMNÍ PLÁN OBCE OLEŠŠNÁ

LEGENDA:

-  Hranice zastavěného území
- nově vymezené k 09/2022
-  Hranice zastavěného území
- rušená k 09/2022
-  Zastavitelné plochy
-  Nové zastavitelné plochy
-  Plochy přestavby



OBJEDNATEL:

obec Olešná
Olešná 8
269 01 Rakovník
Pověřený zastupitel
Bc. Jaromír Nový

POŘIZOVATEL:

Městský úřad Rakovník
Odbor výstavby
Oddělení - úřad územního
plánování a regionálního rozvoje
Na Sekyře 166, Rakovník 269 01
Oprávněná osoba
František Marvan

ZPRACOVATEL

Rakoprojekt s.r.o.
IČO: 04897234
Zodpovědný projektant
Ing. arch. Jiří Kotouč
autorizovaný architekt ČKA 04754
Projektant
Ing. Aneta Jílková

NÁZEV VÝKRESU:

ZÁKLADNÍ ČLENĚNÍ

MĚŘÍTKO:

1 : 5 000

STUPĚŇ PD:

NÁVRH ZMĚNY ÚP

DATUM:

12/2022

ČÁST PD:

VÝROK

PARÉ Č.:

VÝKRES Č.:

I. 01

