


 hranice zastavitelné plochy


ZASTAVĚNÉ ÚZEMÍ A ZASTAVITELNÉ PLOCHY - NÁVRH CÍLOVÉHO STAVU

Plochy technické infrastruktury (T)









 TZ plochy pro technické zařízení

ÚZEMÍ NEZASTAVĚNÉ - NÁVRH CÍLOVÉHO STAVU


Plochy přírodní (N)

 NL nelesní zeleň s dominantní přírodní funkcí

Stávající limity vyplývající z právních předpisů

-  trafostanice
-  elektrické vedení
-  ochranné pásmo trafostanice 7m
-  ochranné pásmo elektrického vedení 10 m
-  komunikační vedení
-  střednětlaký plynovod STL
-  ochranné pásmo hřbitova 100m
-  ochranné pásmo silnice II. a III. třídy 15m

Stávající limity vyplývající z právních předpisů

-  historické jádro
-  plocha přírodního parku Džbán
-  les
-  vzdálenost 50m od lesa
-  ÚSES - regionální biokoridor
-  ÚSES - lokální biokoridor
-  ÚSES - lokální biocentrum

Celé správní území je zájmovým územím Ministerstva obrany z hlediska povolování vyjmenovaných druhů staveb

Označení správního orgánu, který změnu ÚP vydal:	Zastupitelstvo obce Hředle
Datum nabytí účinnosti:	
Jméno a příjmení, funkce a podpis oprávněné úřední osoby pořizovatele, otisk úředního razítka:	Václav Frelích starosta obce

KOORDINAČNÍ VÝKRES

GRAFICKÁ ČÁST ODŮVODNĚNÍ



ING. ARCH. MARTINA TUNKOVÁ
AUTORIZOVANÝ ARCHITEKT

ZMĚNA Č. 2 –
ÚP HŘEDLE

VÝKRES PARÉ

6

DATUM ZPRACOVÁNÍ 4/2023

1 : 5 000

SPOLUPRÁCE
ING. ARCH. TOMÁŠ HORALÍK,
ING. DANIEL FRANKE, PH.D.

URBANISTICKÉ STUDIO
KRAJNÍKOVA 113, 252 29, DOBŘICHOVICE