
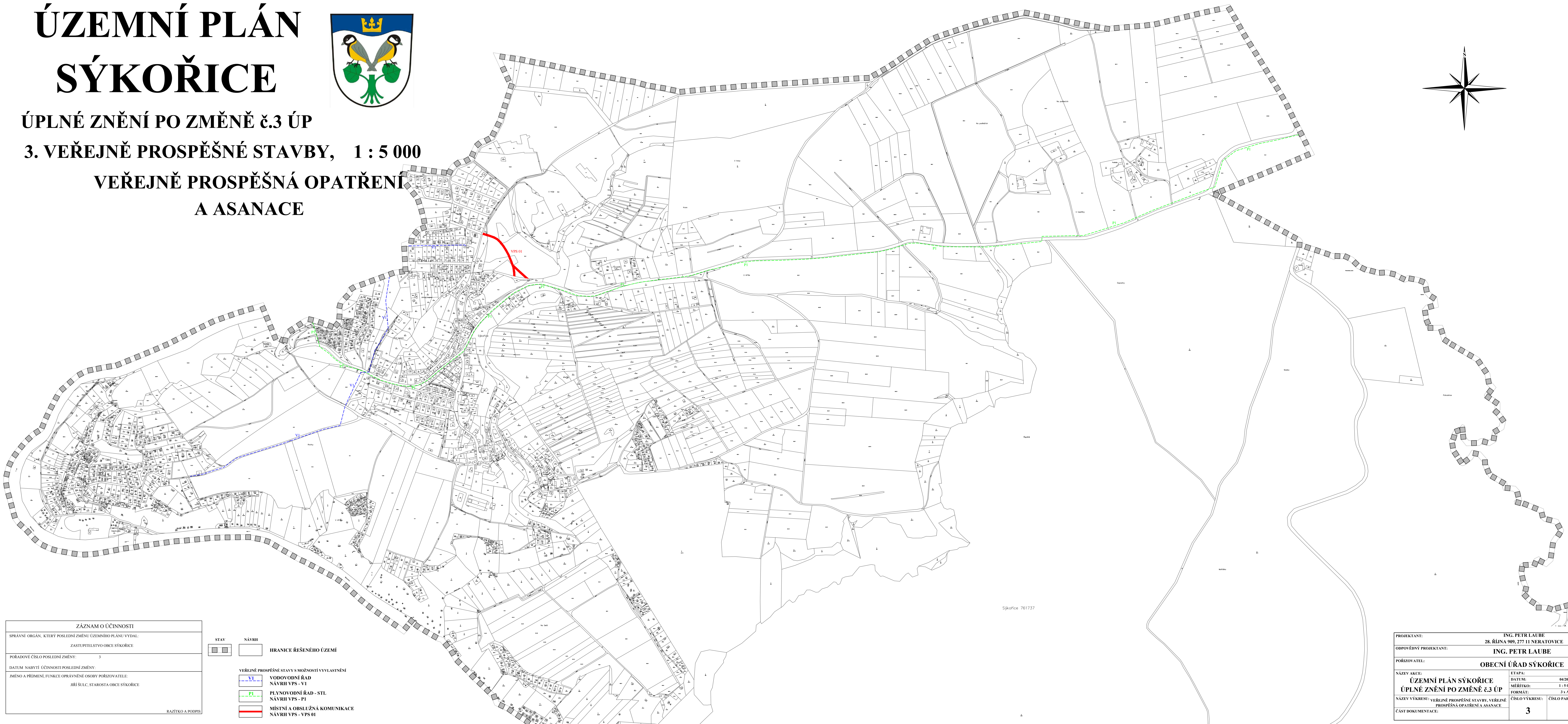



ÚZEMNÍ PLÁN SÝKOŘICE



ÚPLNÉ ZNĚNÍ PO ZMĚNĚ č.3 ÚP
3. VEŘEJNĚ PROSPĚŠNÉ STAVBY, 1 : 5 000
VEŘEJNĚ PROSPĚŠNÁ OPATŘENÍ
A ASANACE



ZÁZNAM O ÚČINNOSTI	
SPRÁVNÍ ORGÁN, KTERÝ POSLEDNÍ ZMĚNU ÚZEMNÍHO PLÁNU VYDAL:	ZASTUPITELSTVO OBCE SÝKOŘICE
POŘADOVÉ ČÍSLO POSLEDNÍ ZMĚNY:	3
DATUM NABÝTÍ ÚČINNOSTI POSLEDNÍ ZMĚNY:	
JMÉNO A PŘÍMENÍ, FUNKCE OPRÁVNĚNÉ OSOBY PORIZOVATELE:	JIRÍ ŠULC, STAROSTA OBCE SÝKOŘICE
RAZÍTKO A PODPIS	

STAV	NÁVRH	HRANICE ŘEŠENÉHO ÚZEMÍ
VEŘEJNĚ PROSPĚŠNÉ STAVBY S MOŽNOSTÍ VYVLASTNĚNÍ		
	VODOVODNÍ ŘÁD NÁVRH VPS - VI	
	PLYNOVODNÍ ŘÁD - STL NÁVRH VPS - PI	
	MÍSTNÍ A OBSLUŽNÁ KOMUNIKACE NÁVRH VPS - VPS 01	

PROJEKTANT:	ING. PETR LAUBE		
ODPOVĚDNÝ PROJEKTANT:	28. ŘÍJNA 909, 277 11 NERATOVICE		
PORIZOVATEL:	ING. PETR LAUBE		
NÁZEV AKCE:	OBCNÍ ÚRAD SÝKOŘICE		
ETAPA:	ÚZEMNÍ PLÁN SÝKOŘICE		
DATA:	ÚPLNÉ ZNĚNÍ PO ZMĚNĚ č.3 ÚP		
MĚŘÍTKO:	1:5 000	FORMÁT:	A3
NÁZEV VÝKRESU: VEŘEJNĚ PROSPĚŠNÉ STAVBY, VEŘEJNĚ PROSPĚŠNÁ OPATŘENÍ A ASANACE	ČÍSLO VÝKRESU:	ČÍSLO PARÉ:	
ČÁST DOKUMENTACE:	3		