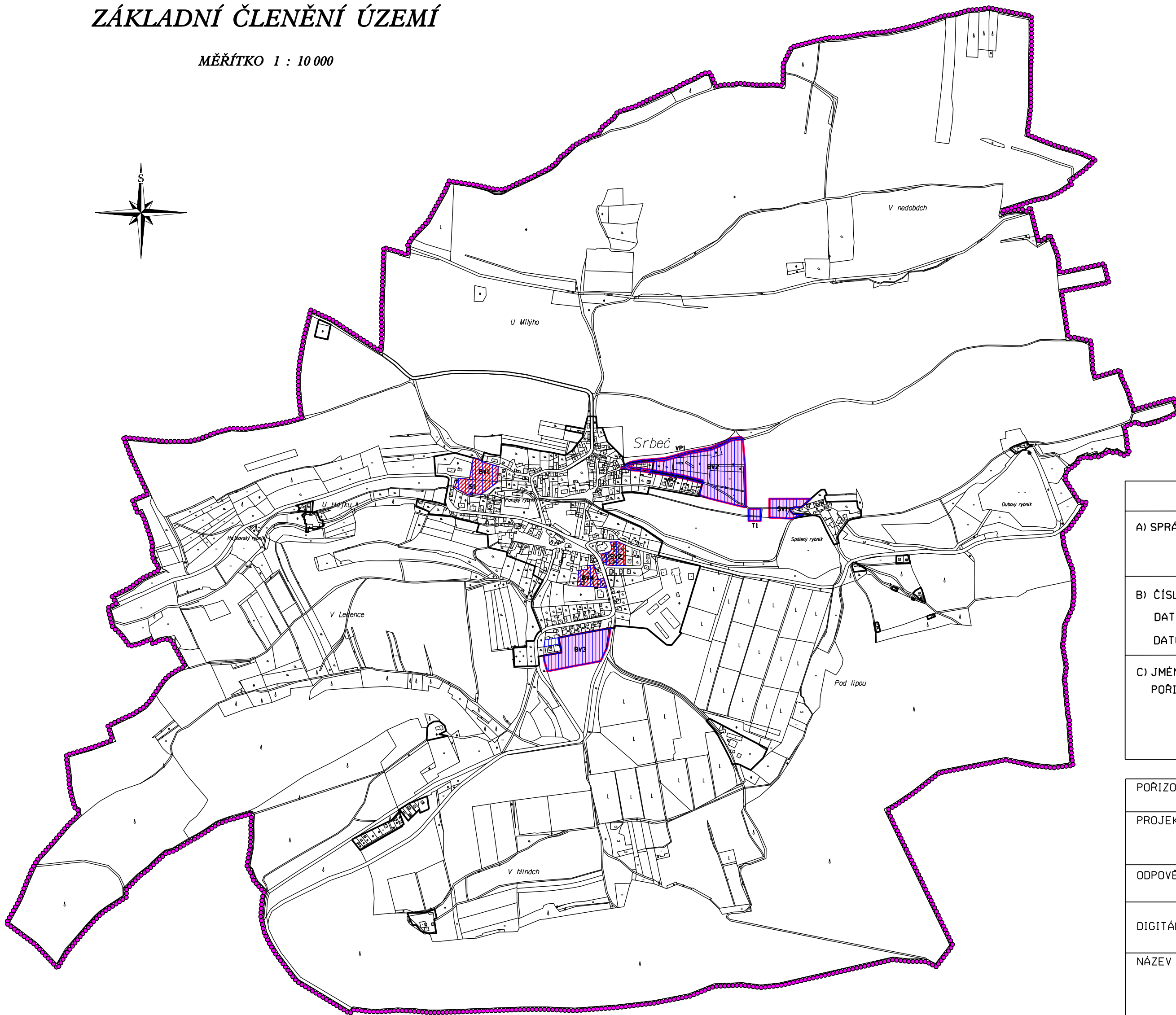



SRBEČ

ÚZEMNÍ PLÁN

ZÁKLADNÍ ČLENĚNÍ ÚZEMÍ


MĚŘÍTKO 1 : 10 000





LEGENDA

PLOCHY
STABILIZOVANÉ


PLOCHY
ZMĚN VYUŽITÍ
ÚZEMÍ



HRANICE ŘEŠENÉHO ÚZEMÍ = HRANICE OBCE




HRANICE ZASTAVĚNÉHO ÚZEMÍ



ZASTAVITELNÉ PLOCHY



PLOCHY PŘESTAVBY



PLOCHY ZMĚN VYUŽITÍ ÚZEMÍ

ZÁZNAM O ÚČINNOSTI

A) SPRÁVNÍ ORGÁN, KTERÝ ÚZEMNÍ PLÁN VYDAL: ZASTUPITELSTVO OBCE SRBEČ

B) ČÍSLO JEDNACÍ :

DATUM VYDÁNÍ :

DATUM NABYTÍ ÚČINNOSTI :

C) JMÉNO A PŘÍJMENÍ, FUNKCE OPRÁVNĚNÉ OSOBY
PORIZOVATELE:

RAZÍTKO A PODPIS

PORIZOVATEL

OBECNÍ ÚŘAD SRBEČ

PROJEKTANT URBANISTICKÉ ČÁSTI



AGROURBANISTICKÝ ATELIÉR
PROJEKTOVÉ PRACOVISTE
Praha 6, Šumberova 8

ODPOVĚDNÝ PROJEKTANT

ING. STANISLAV ZEMAN

DIGITÁLNÍ ZPRACOVÁNÍ



DIGITÁLNÍ ZPRACOVÁNÍ
Sídliště 1441, Lysá n/L, 289 22

NÁZEV AKCE

ETAPA

DATUM 11/2010

MĚŘÍTKO 1 : 10 000

FORMÁT A0

ČÍSLO VÝKRESU: ČÍSLO PARÉ:

NÁZEV VÝKRESU

1

ČÁST DOKUMENTACE

GRAFICKÁ ČÁST ÚZEMNÍHO PLÁNU