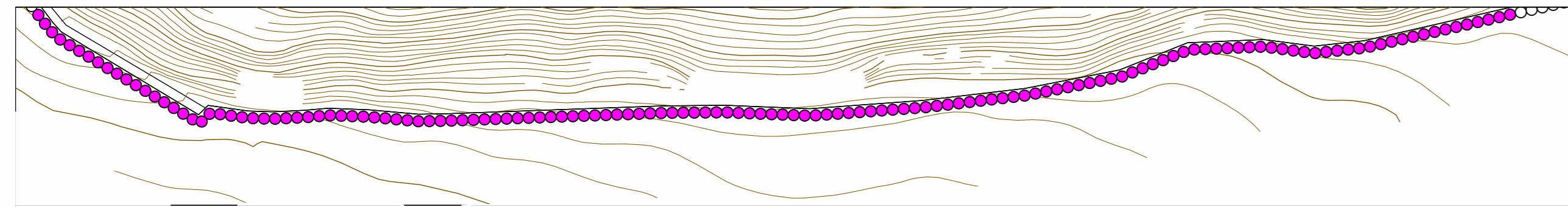


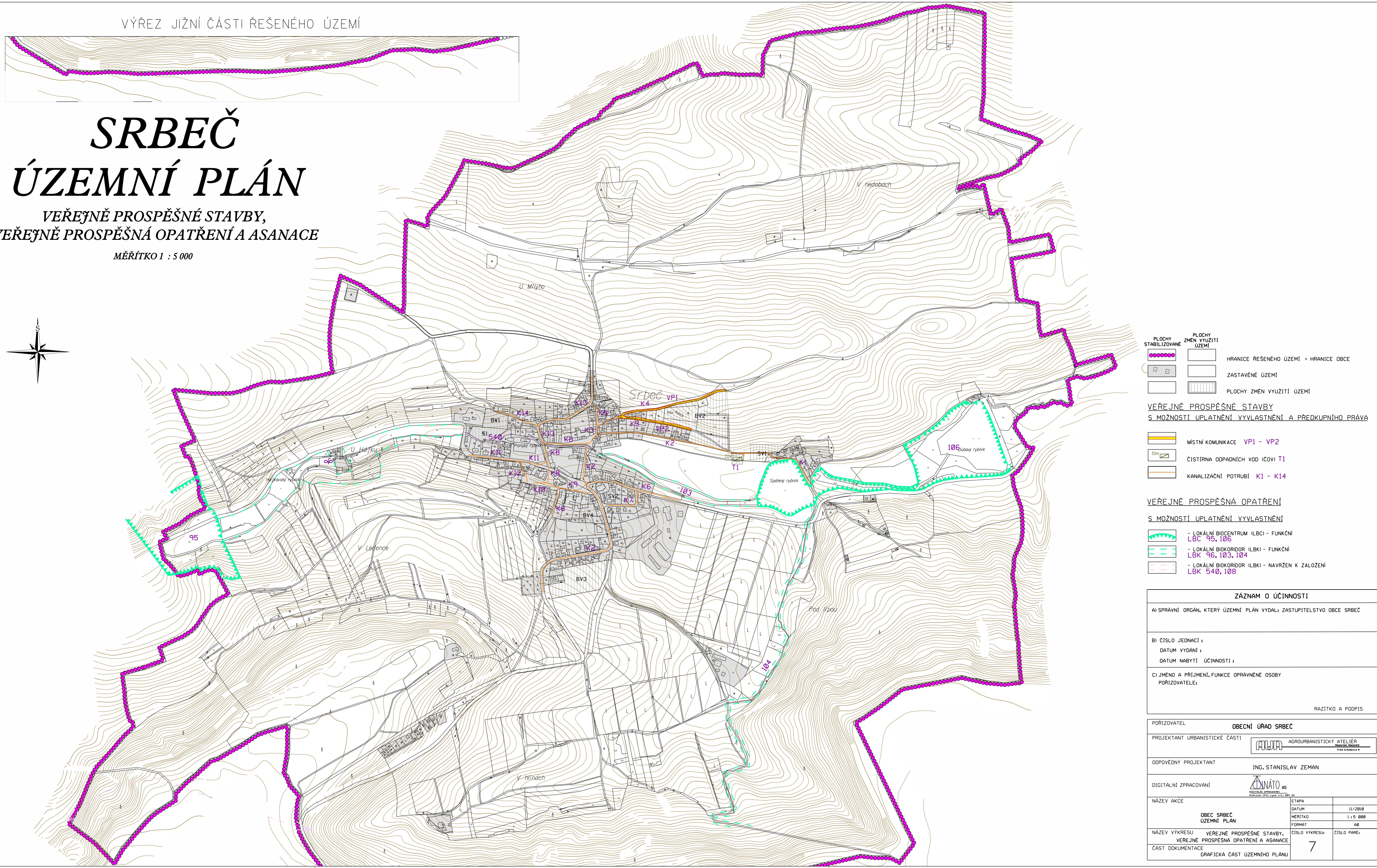

VÝŘEZ JIŽNÍ ČÁSTI ŘEŠENÉHO ÚZEMÍ



SRBEČ ÚZEMNÍ PLÁN

VEŘEJNĚ PROSPĚŠNÉ STAVBY,
VEŘEJNĚ PROSPĚŠNÁ OPATŘENÍ A ASANACE

MĚŘÍTKO 1 : 5 000



- PLOCHY STABILIZOVANÉ**
 PLOCHY ZMĚN VYUŽITÍ ÚZEMÍ
 HRANICE ŘEŠENÉHO ÚZEMÍ = HRANICE OBCE
 ZASTAVĚNÉ ÚZEMÍ
 PLOCHY ZMĚN VYUŽITÍ ÚZEMÍ

- VEŘEJNĚ PROSPĚŠNÉ STAVBY**
 S MOŽNOSTÍ UPLATNĚNÍ VYVLASTNĚNÍ A PŘEDKUPNÍHO PRÁVA
- MÍSTNÍ KOMUNIKACE VP1 - VP2
 - ČISTÍRNA ODPADNÍCH VOD (COV) T1
 - KANALIZAČNÍ POTRUBÍ K1 - K14

- VEŘEJNĚ PROSPĚŠNÁ OPATŘENÍ**
 S MOŽNOSTÍ UPLATNĚNÍ VYVLASTNĚNÍ
- LOKÁLNÍ BIOCENTRUM (LBC) - FUNKČNÍ LBC 95, 106
 - LOKÁLNÍ BIOKORIDOR (LBK) - FUNKČNÍ LBK 96, 103, 104
 - LOKÁLNÍ BIOKORIDOR (LBK) - NAVRŽEN K ZALOŽENÍ LBK 540, 108

ZÁZNAM O ÚČINNOSTI	
A) SPRÁVNÍ ORGÁN, KTERÝ ÚZEMNÍ PLÁN VYDAL:	ZASTUPITELSTVO OBCE SRBEČ
B) ČÍSLO JEDNACÍ:	
DATUM VYDÁNÍ:	
DATUM NABYTÍ ÚČINNOSTI:	
C) JMÉNO A PŘÍJMĚNÍ, FUNKCE OPRAVNĚNÉ OSOBY PŮRIZOVATELE:	
	RAZÍTKO A PODPIS

PŮRIZOVATEL	OBECNÍ ÚŘAD SRBEČ	
PROJEKTANT URBANISTICKÉ ČÁSTI		AGROURBANISTICKÝ ATELIER
ODPOVĚDNÝ PROJEKTANT	ING. STANISLAV ZEMAN	
DIGITÁLNÍ ZPRACOVÁNÍ		
NÁZEV AKCE	ETAPA	11/2010
OBEC SRBEČ ÚZEMNÍ PLÁN	DATUM	1 : 5 000
	MĚŘÍTKO	AD
	FORMÁT	
NÁZEV VÝKRESU	VEŘEJNĚ PROSPĚŠNÉ STAVBY, VEŘEJNĚ PROSPĚŠNÁ OPATŘENÍ A ASANACE	ČÍSLO VÝKRESU: 7
ČÁST DOKUMENTACE	GRAFICKÁ ČÁST ÚZEMNÍHO PLÁNU	ČÍSLO PÁRE: 7