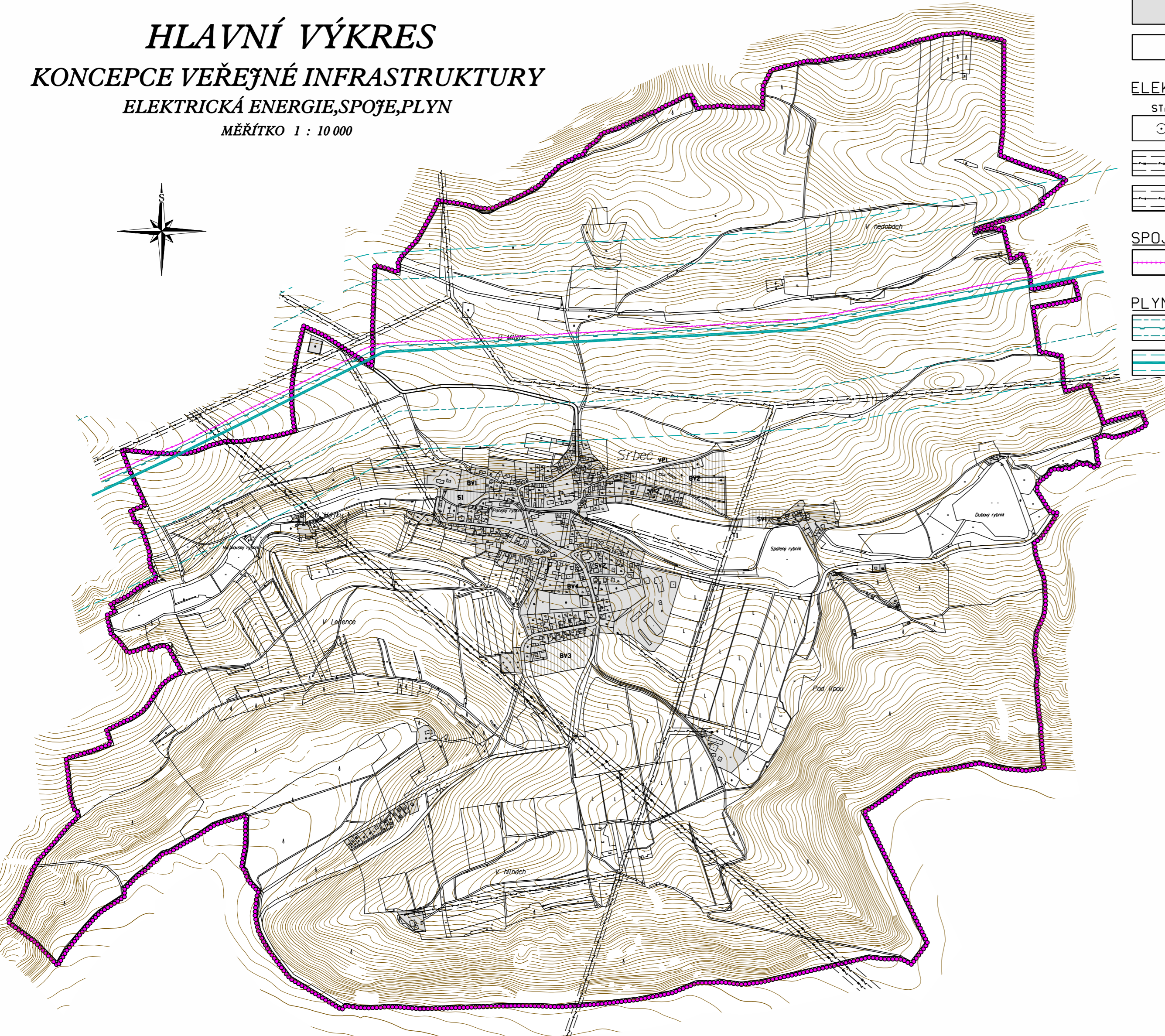



SRBEČ

ÚZEMNÍ PLÁN

HLAVNÍ VÝKRES
 KONCEPCE VEŘEJNÉ INFRASTRUKTURY
 ELEKTRICKÁ ENERGIE, SPOJE, PLYN
 MĚŘÍTKO 1 : 10 000



LEGENDA

		HRANICE ŘEŠENÉHO ÚZEMÍ = HRANICE OBCE
		ZASTAVĚNÉ ÚZEMÍ
		PLOCHY ZMĚN VYUŽITÍ ÚZEMÍ

ELEKTRICKÁ ENERGIE

STAV	NÁVRH	
		ELEKTRICKÁ STANICE VČETNĚ OCHRANNÉHO PÁSMA - TRAFOSTANICE (OP 7m)
		NADZEMNÍ A PODZEMNÍ VEDENÍ ELEKTRIZAČNÍ SOUSTAVY VČETNĚ OCHRANNÉHO PÁSMA - VENKOVNÍ VEDENÍ ELEKTRICKÉ ENERGIE 110 kV (OP 15m)
		NADZEMNÍ A PODZEMNÍ VEDENÍ ELEKTRIZAČNÍ SOUSTAVY VČETNĚ OCHRANNÉHO PÁSMA - VENKOVNÍ VEDENÍ ELEKTRICKÉ ENERGIE DO 35 kV (OP 10m)

SPOJE

		- KOMUNIKAČNÍ VEDENÍ VČETNĚ OCHRANNÉHO PÁSMA
--	--	--

PLYN

		- VEDENÍ PLYNOVODU VVTL VČETNĚ BEZPEČNOSTNÍHO PÁSMA
		- VEDENÍ ROPOVODU VČETNĚ OCHRANNÉHO PÁSMA

ZÁZNAM O ÚČINNOSTI

A) SPRÁVNÍ ORGÁN, KTERÝ ÚZEMNÍ PLÁN VYDAL: ZASTUPITELSTVO OBCE SRBEČ

B) ČÍSLO JEDNACÍ :
 DATUM VYDÁNÍ :
 DATUM NABYTÍ ÚČINNOSTI :

C) JMÉNO A PŘÍJMENÍ, FUNKCE OPRAVNĚNÉ OSOBY
 PORIZOVATELE:

RAZÍTKO A PODPIS

PORIZOVATEL	OBECNÍ ÚRAD SRBEČ		
PROJEKTANT URBANISTICKÉ ČÁSTI	AGROURBANISTICKÝ ATELIÉR <small>PROJEKČNÍ PRACOVNĚ Praha 6, Šumarská 8</small>		
ODPOVĚDNÝ PROJEKTANT	ING. STANISLAV ZEMAN		
DIGITÁLNÍ ZPRACOVÁNÍ	ANATO .VOS <small>DIGITÁLNÍ ZPRACOVÁNÍ Sídliště 1461, Lysá n/l, 264 22</small>		
NÁZEV AKCE	OBEC SRBEČ ÚZEMNÍ PLÁN	ETAPA	11/2010
		DATUM	1 : 10 000
		MĚŘÍTKO	A0
		FORMÁT	
NÁZEV VÝKRESU	KONCEPCE VEŘEJNÉ INFRASTRUKTURY ELEKTRICKÁ ENERGIE, SPOJE, PLYN	ČÍSLO VÝKRESU:	ČÍSLO PARE:
ČÁST DOKUMENTACE	GRAFICKÁ ČÁST ÚZEMNÍHO PLÁNU	6	

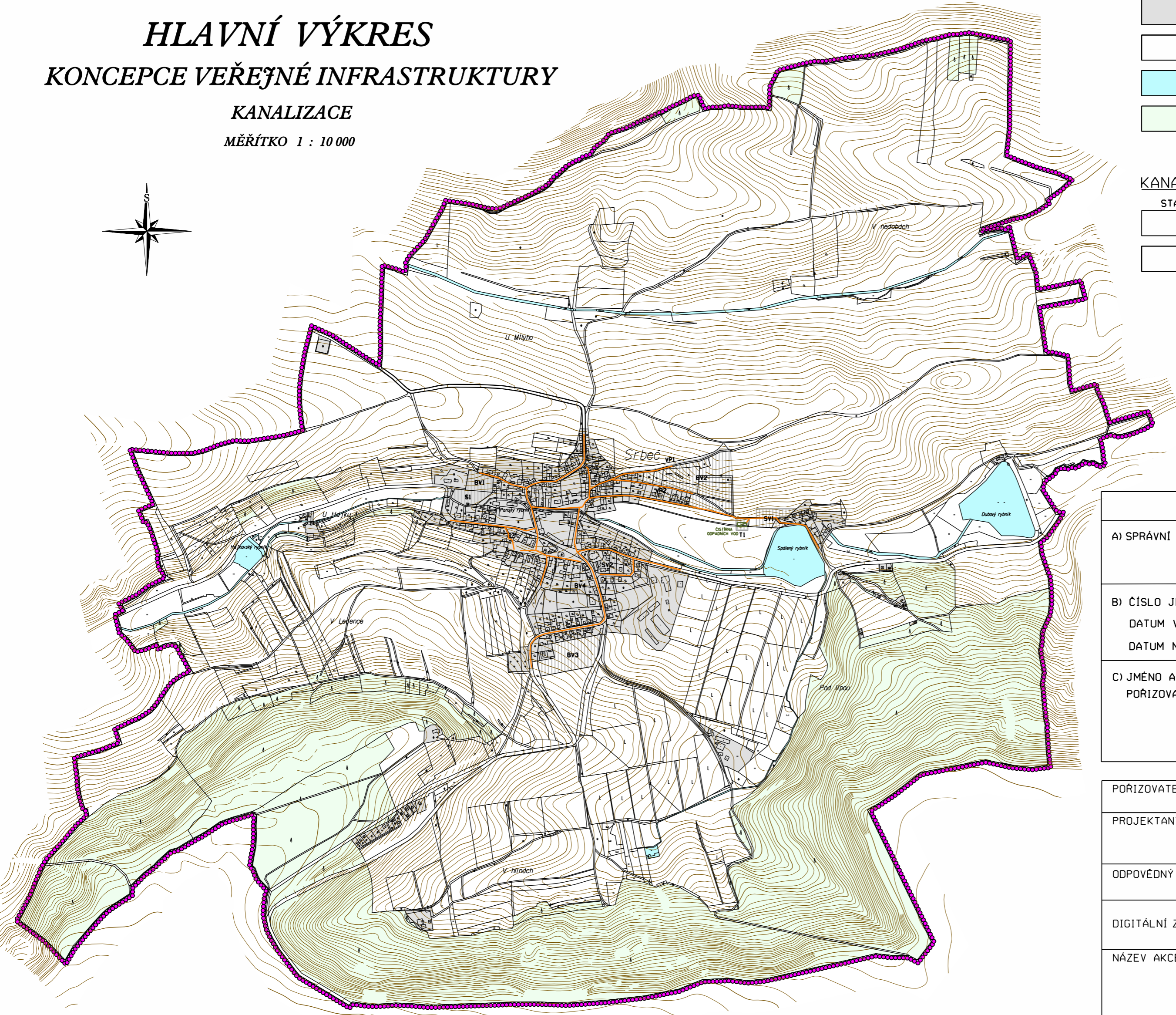

SRBEČ

ÚZEMNÍ PLÁN

HLAVNÍ VÝKRES

KONCEPCE VEŘEJNÉ INFRASTRUKTURY

KANALIZACE
MĚŘÍTKO 1 : 10 000



LEGENDA

PLOCHY STABILIZOVANÉ	PLOCHY ZMĚN VYUŽITÍ ÚZEMÍ	
		HRANICE ŘEŠENÉHO ÚZEMÍ = HRANICE OBCE
		ZASTAVĚNÉ ÚZEMÍ
		PLOCHY ZMĚN VYUŽITÍ ÚZEMÍ
		VODNÍ TOKY A PLOCHY
		LESY

KANALIZACE

STAV	NÁVRH	
		- ČIŠTÍRNA ODPADNÍCH VOD
		- NÁVRH VPS (TI)
		KANALIZAČNÍ POTRUBÍ
		- NÁVRH VPS (KI-KI4)

ZÁZNAM O ÚČINNOSTI

A) SPRÁVNÍ ORGÁN, KTERÝ ÚZEMNÍ PLÁN VYDAL: ZASTUPITELSTVO OBCE SRBEČ

B) ČÍSLO JEDNACÍ :
DATUM VYDÁNÍ :
DATUM NABYTÍ ÚČINNOSTI :

C) JMÉNO A PŘÍJMENÍ, FUNKCE OPRÁVNĚNÉ OSOBY
PORIZOVATELE:

RAZÍTKO A PODPIS

PORIZOVATEL

OBECNÍ ÚŘAD SRBEČ

PROJEKTANT URBANISTICKÉ ČÁSTI

AUPA AGROURBANISTICKÝ ATELIÉR
PROJEKTOVÉ PRACOVISTE
Praha 6, Šumberova 8

ODPOVĚDNÝ PROJEKTANT

ING. STANISLAV ZEMAN

DIGITÁLNÍ ZPRACOVÁNÍ

DINÁTO.VOS
DIGITÁLNÍ ZPRACOVÁNÍ
Sídliště 1441, Lysá n/L, 289 22

NÁZEV AKCE

ETAPA

DATUM 11/2010

MĚŘÍTKO 1 : 10 000

FORMÁT A0

NÁZEV VÝKRESU KONCEPCE VEŘEJNÉ INFRASTRUKTURY
KANALIZACE

ČÁST DOKUMENTACE
GRAFICKÁ ČÁST ÚZEMNÍHO PLÁNU

ČÍSLO VÝKRESU: 5

ČÍSLO PARÉ:

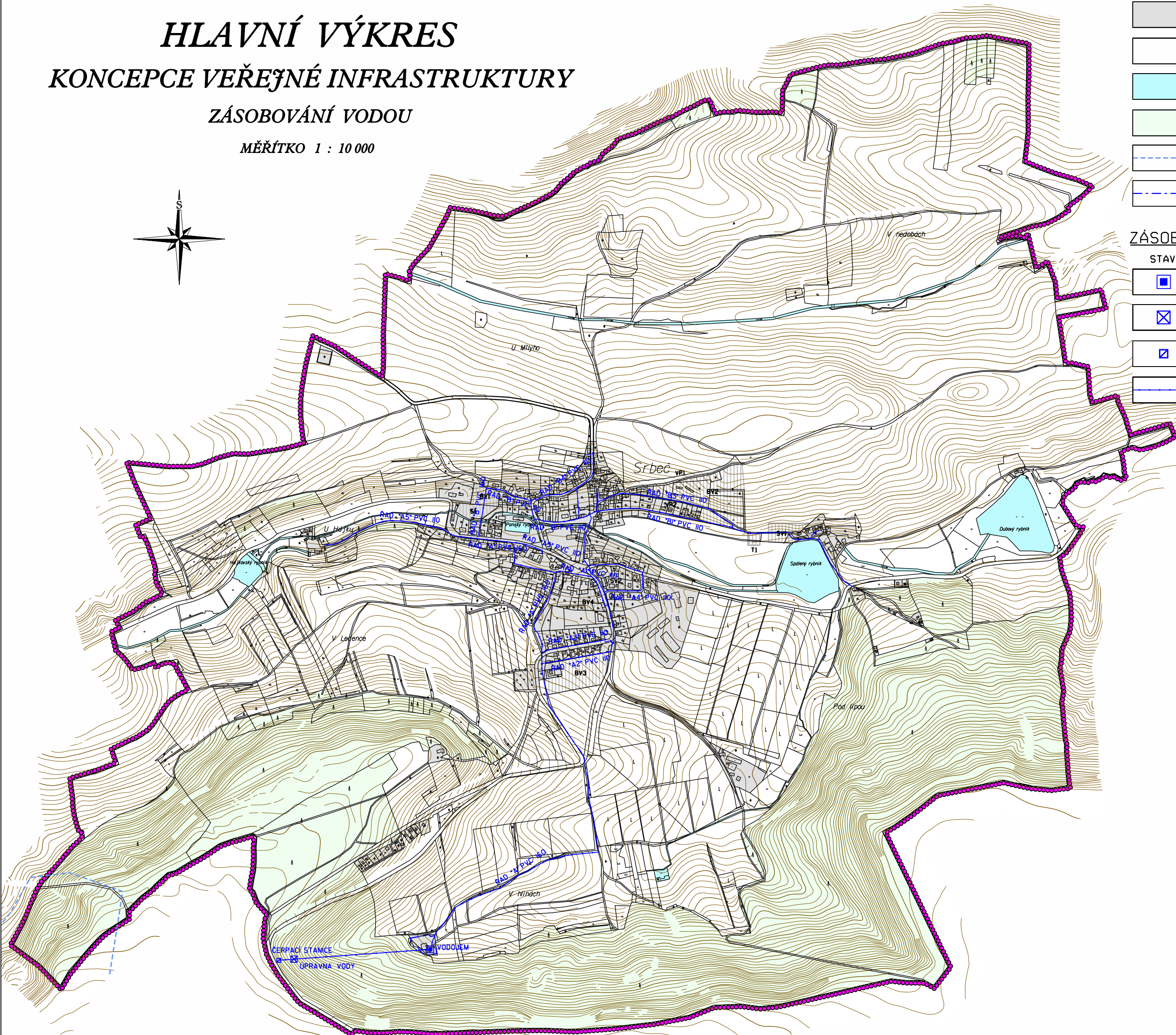

SRBEČ ÚZEMNÍ PLÁN

HLAVNÍ VÝKRES

KONCEPCE VEŘEJNÉ INFRASTRUKTURY

ZÁSOBOVÁNÍ VODOU

MĚŘÍTKO 1 : 10 000



LEGENDA

PLOCHY STABILIZOVANÉ	PLOCHY ZMĚN VYUŽITÍ ÚZEMÍ	
		HRANICE ŘEŠENÉHO ÚZEMÍ = HRANICE OBCE
		ZASTAVĚNÉ ÚZEMÍ
		PLOCHY ZMĚN VYUŽITÍ ÚZEMÍ
		VODNÍ TOKY A PLOCHY
		LESY
		VODNÍ ZDROJ POVRCHOVÉ, PODZEMNÍ VODY VČETNĚ OCHRANNÝCH PÁSEM - OCHRANNÉ PÁSMO VODNÍHO ZDROJE
		OCHRANNÉ PÁSMO VODOJEMU

ZÁSOBOVÁNÍ VODOU

STAV	NÁVRH	
		TECHNOLOGICKÝ OBJEKT ZÁSOBOVÁNÍ VODOU VČETNĚ OCHRANNÉHO PÁSMO - VODOJEM
		TECHNOLOGICKÝ OBJEKT ZÁSOBOVÁNÍ VODOU VČETNĚ OCHRANNÉHO PÁSMO - ÚPRAVNA VODY
		TECHNOLOGICKÝ OBJEKT ZÁSOBOVÁNÍ VODOU VČETNĚ OCHRANNÉHO PÁSMO - ČERPACÍ STANICE
		VODOVODNÍ SÍŤ VČETNĚ OCHRANNÉHO PÁSMO

ZÁZNAM O ÚČINNOSTI

A) SPRÁVNÍ ORGÁN, KTERÝ ÚZEMNÍ PLÁN VYDAL: ZASTUPITELSTVO OBCE SRBEČ

B) ČÍSLO JEDNACÍ :

DATUM VYDÁNÍ :

DATUM NABYTÍ ÚČINNOSTI :

C) JMÉNO A PŘÍJMENÍ, FUNKCE OPRAVNĚNÉ OSOBY
POŘIZOVATELE:

RAZÍTKO A PODPIS

POŘIZOVATEL

OBECNÍ ÚŘAD SRBEČ

PROJEKTANT URBANISTICKÉ ČÁSTI

AURA AGROURBANISTICKÝ ATELIÉR
PROJEKTOVÉ PRACOVISTE
Praha 6, Šumberova 8

ODPOVĚDNÝ PROJEKTANT

ING. STANISLAV ZEMAN

DIGITÁLNÍ ZPRACOVÁNÍ

DINÁTO .VOS
DIGITÁLNÍ ZPRACOVÁNÍ
Statistika 1441, Lupa 47/L, 28.9.22

NÁZEV AKCE

OBEC SRBEČ
ÚZEMNÍ PLÁN

ETAPA

DATUM

MĚŘÍTKO

FORMÁT

11/2010

1 : 10 000

A0

NÁZEV VÝKRESU KONCEPCE VEŘEJNÉ INFRASTRUKTURY
ZÁSOBOVÁNÍ VODOU

ČÍSLO VÝKRESU:

ČÍSLO PARÉ:

4

ČÁST DOKUMENTACE

GRAFICKÁ ČÁST ÚZEMNÍHO PLÁNU