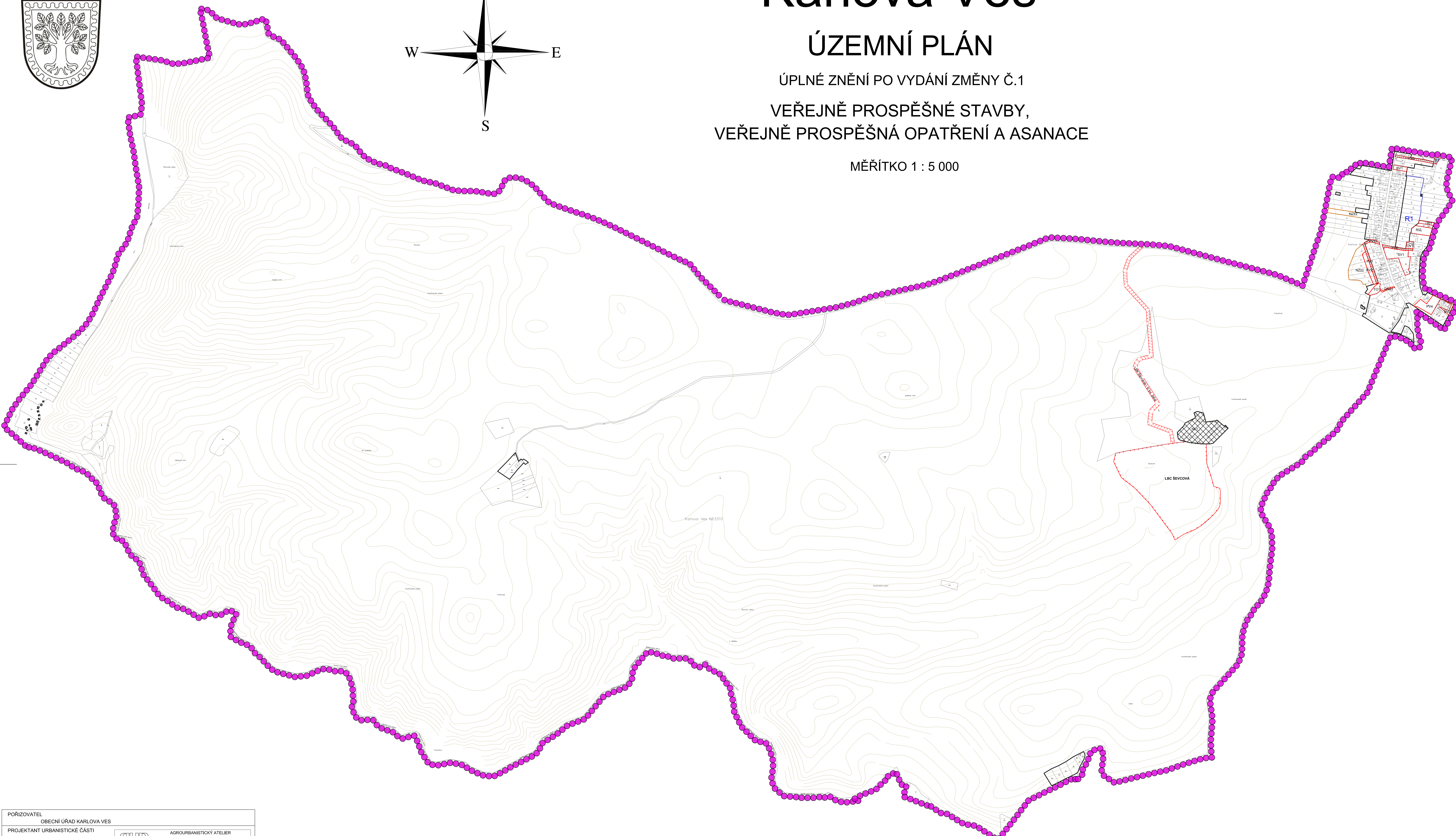
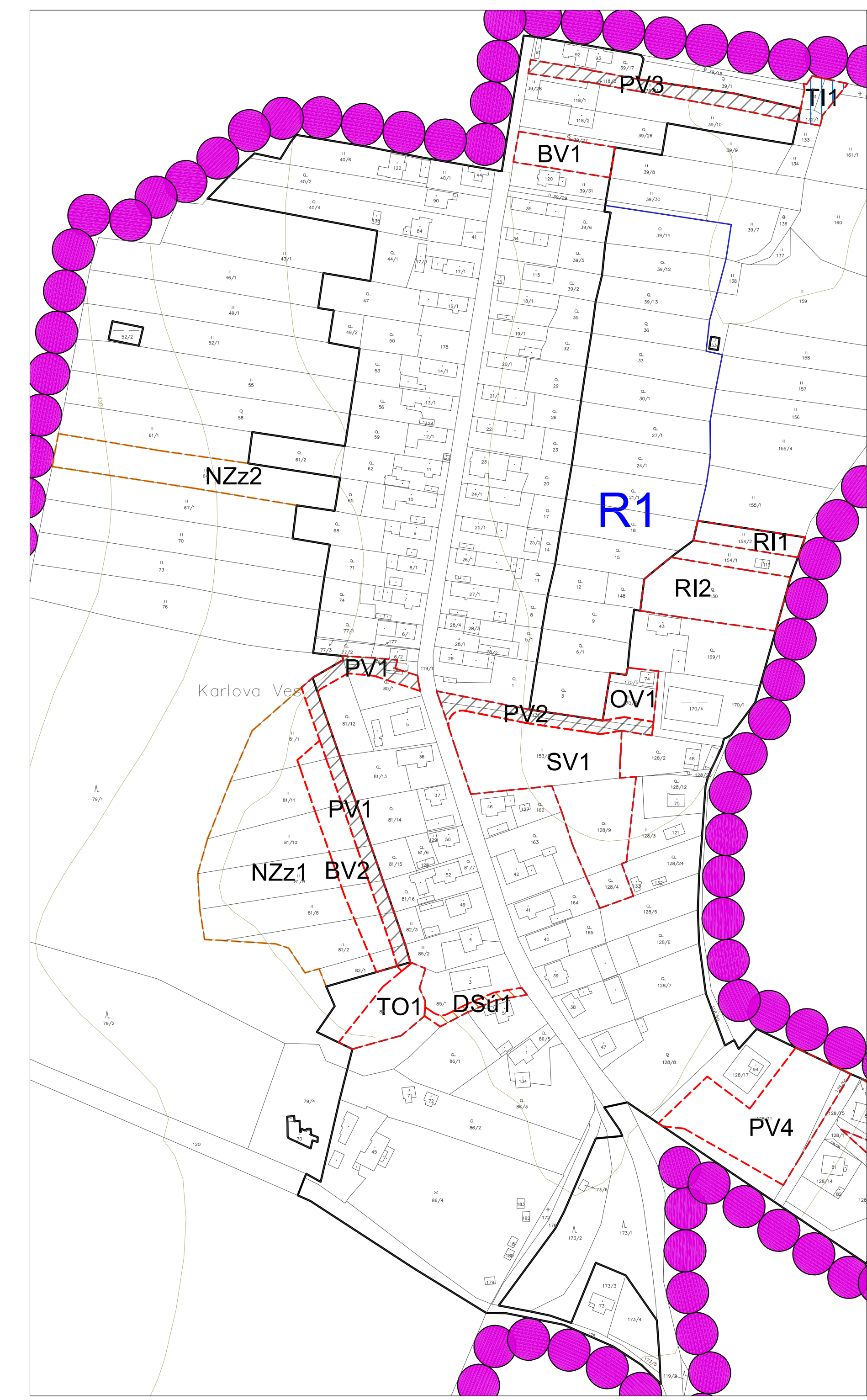


Karlova Ves

ÚZEMNÍ PLÁN

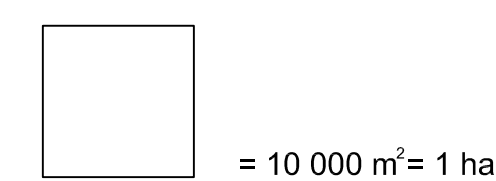
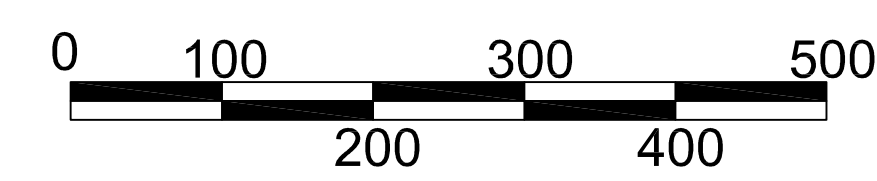
ÚPLNÉ ZNĚNÍ PO VYDÁNÍ ZMĚNY Č.1
VEŘEJNĚ PROSPĚŠNÉ STAVBY,
VEŘEJNĚ PROSPĚŠNÁ OPATŘENÍ A ASANACE

MĚŘÍTKO 1 : 5 000



POŘIZOVATEL OBCENÍ ÚŘAD KARLOVA VES		ZODPOVĚDNÝ AUTORIZOVANÝ PROJEKTANT ING. STANISLAV ZEMAN, číslo autorizace ČKA 02 220	
PROJEKTANT URBANISTICKÉ ČÁSTI AGROURBANISTICKÝ ATELIER		ZPRACOVATEL ING. MIROSLAV FIALA, PŘECECHTELŮVA 2495/26 PRAHA 5, 155 00	
NÁZEV AKCE KARLOVA VES ÚZEMNÍ PLÁN ÚPLNÉ ZNĚNÍ PO VYDÁNÍ ZMĚNY Č.1	ETAPA ÚZ PO ZMĚNĚ Č.1	DATUM 1/2023	MĚŘÍTKO 1 : 5 000
NÁZEV VYKRESU VEŘEJNĚ PROSPĚŠNÉ STAVBY, VEŘEJNĚ PROSPĚŠNÁ OPATŘENÍ A ASANACE	FORMÁT A0	ČÍSLO VYKRESU 05	ČÍSLO PÁRE
ČÁST DOKUMENTACE: GRAFICKÁ ČÁST			

ZÁZNAM O ÚČINNOSTI - ÚPLNÉ ZNĚNÍ ÚP KARLOVA VES PO VYDÁNÍ ZMĚNY Č.1	
A) VYDAVÁJÍCÍ SPRÁVNÍ ORGÁN:	ZASTUPITELSTVO OBCE KARLOVA VES
B) POŘADOVÉ ČÍSLO POSLEDNÍ ZMĚNY ÚP:	1
C) DATUM NABYTÍ ÚČINNOSTI POSLEDNÍ ZMĚNY ÚP:	
C) JMÉNO A PŘÍJMĚNÍ, FUNKCE OPRAVNĚNÉ ÚŘEDNÍ OSOBY POŘIZOVATELE:	JVETA KOHOUTOVÁ STAROSTKA OBCE
OTISK ÚŘEDNÍHO RAZÍTKA A PODPIS:	



LEGENDA	
STAV	NÁVRH
	- HRANICE ŘEŠENÉHO ÚZEMÍ = HRANICE OBCE
	- HRANICE ZASTAVĚNÉHO ÚZEMÍ (K 1.7.2022)
	- HRANICE ZASTAVITELNÝCH PLOCH
	- HRANICE PLOCHY ZMĚNY V KRAJINĚ
	- HRANICE PLOCHY ÚZEMNÍ REZERVY - BYDLENÍ
	- PLOCHY REKULTIVACE
VEŘEJNĚ PROSPĚŠNÉ STAVBY POUZE S MOŽNOSTÍ VYVLASTNĚNÍ	
PLOCHY VEŘEJNÝCH PROSTRANSTVÍ	
	- VEŘEJNÁ PROSTRANSTVÍ (PV1, PV2, PV3)
PLOCHY TECHNICKÉ INFRASTRUKTURY	
	- INŽENÝRSKÉ SÍTĚ (T11)
VEŘEJNĚ PROSPĚŠNÁ OPATŘENÍ POUZE S MOŽNOSTÍ VYVLASTNĚNÍ	
	- LOKÁLNÍ BIOCENTRUM
	- LOKÁLNÍ BIOKORIDOR