

ROZTOKY ÚZEMNÍ PLÁN

VEŘEJNÁ INFRASTRUKTURA

DOPRAVA

MĚŘÍTKO 1 : 10 000

LEGENDA:

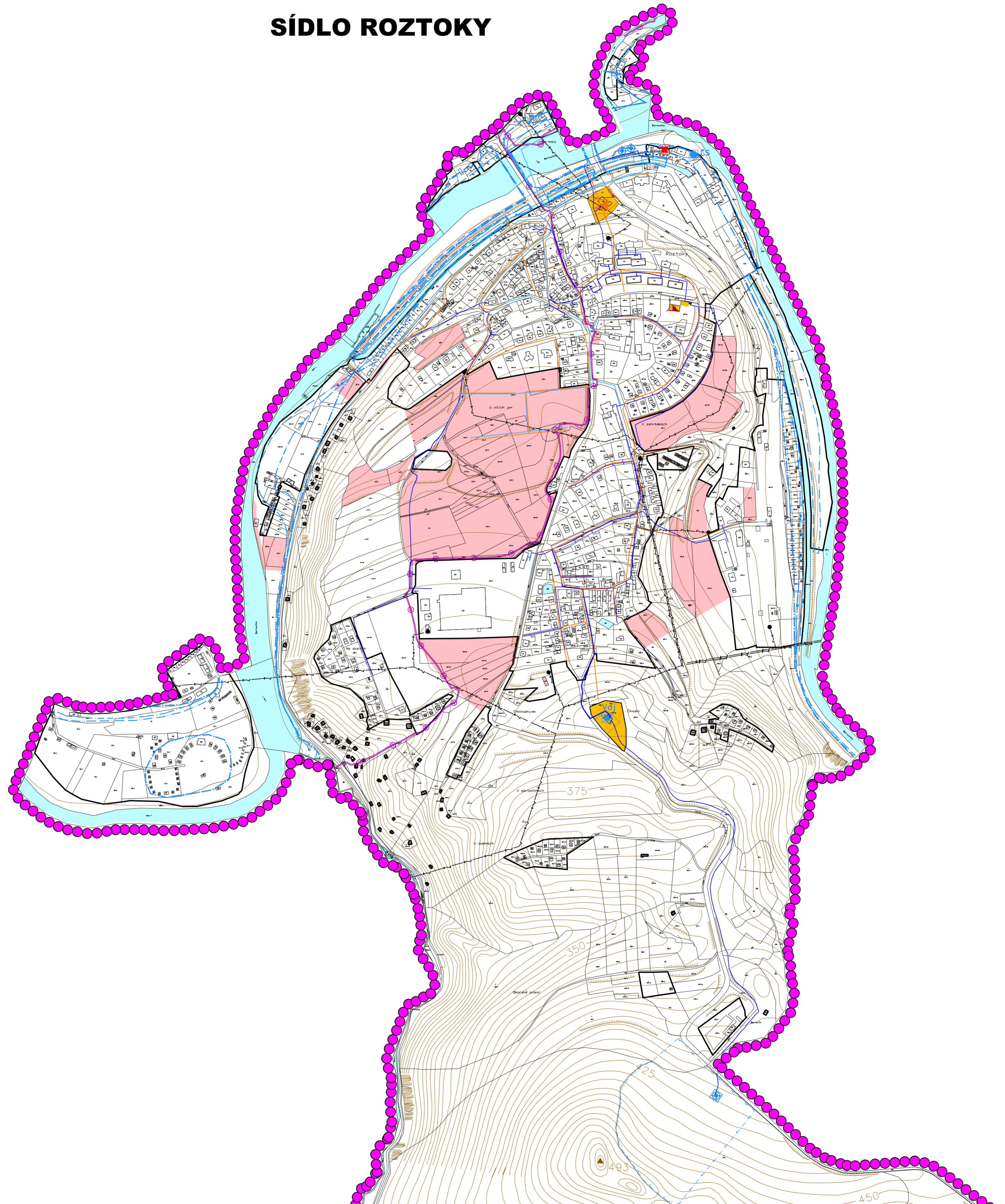
STAV	NÁVRH
HRANICE ŘEŠENÉHO ÚZEMÍ	HRANICE OBCE
HRANICE ZASTAVĚNÉHO ÚZEMÍ	
PLOCHY NAVRŽENÉ KE ZMĚNĚ VYUŽITÍ	
ZELEZNICE	
NÁDRAŽÍ	
SILNICE II. TŘÍDY	
SILNICE III. TŘÍDY	
MÍSTNÍ KOMUNIKACE	
CESTA PRO PĚŠÍ	
POLNÍ CESTY	
LESNÍ CESTY	
ÚČELOVÉ KOMUNIKACE	
PARKOVIŠTĚ	
HROMADNÉ GARÁŽE	
CYKLOSTEZKY	
IN-LINE DRÁHA	
AUTOBUSOVÉ ZASTÁVKY	
MOST, MOSTEK, LÁVKA	
VSTUP	
ČASOVÁ DOSTUPNOST K ZASTÁVCE (S #m, #m#k)	

ZÁZNAM O ÚČINNOSTI	
A) SPRÁVNÍ ORGÁN, KTERÝ ÚZEMNÍ PLÁN VYDAL:	ZASTUPITELSTVO OBCE ROZTOKY
B) DATUM NABÝTÍ ÚČINNOSTI:	
C) JMÉNO A PŘÍJMENÍ, FUNKCE OPRÁVNĚNÉ OSOBY PORIZOVATELE:	ING. VLADIMÍR MELC STAROSTA OBCE ROZTOKY
	RAZÍTKO A POPEŠ

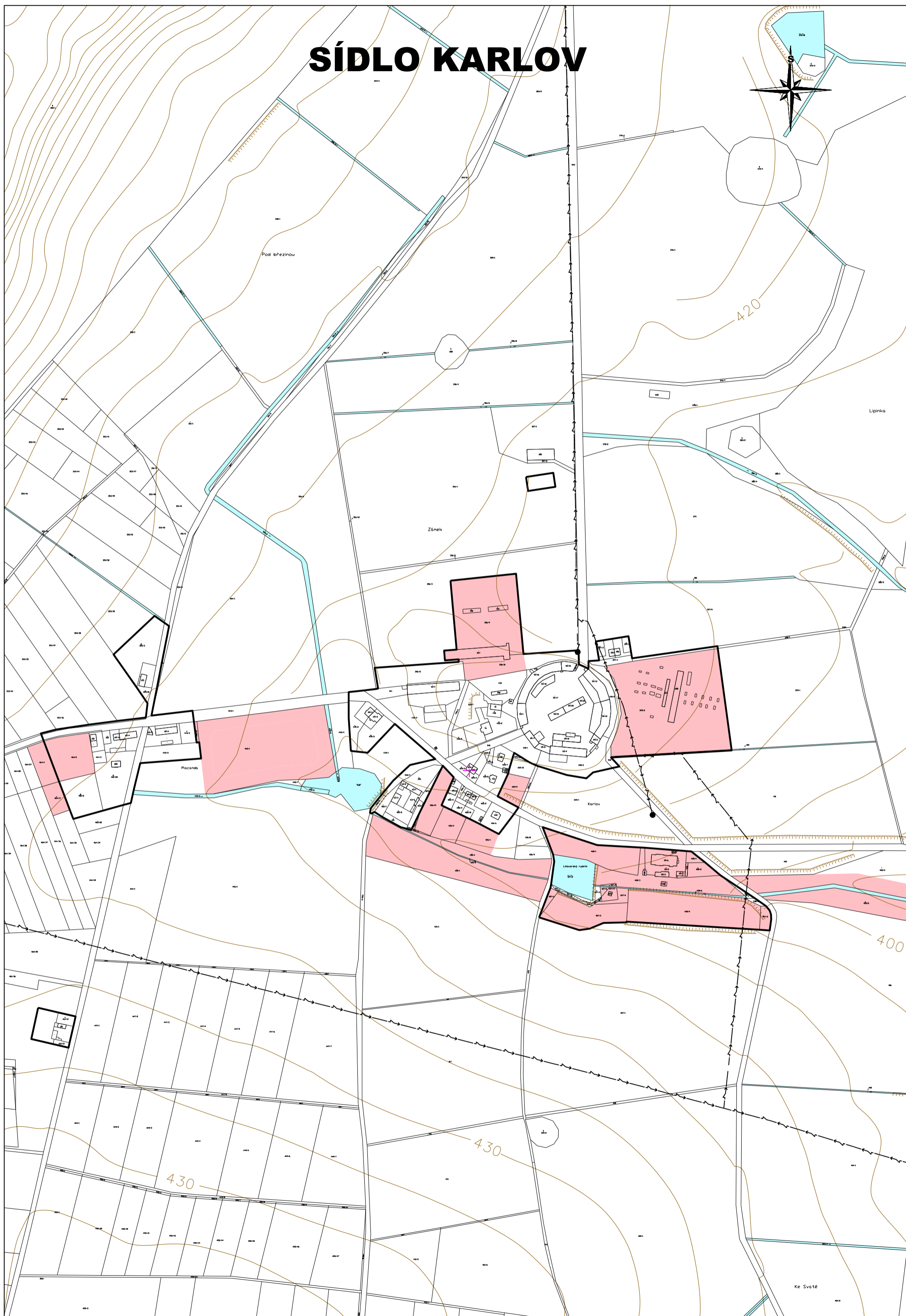
PORIZOVATEL		OBCNÍ ÚŘAD ROZTOKY	
PROJEKTANT URBANISTICKÉ ČÁSTI	AGROURBANISTICKÝ ATELIER		
ODPOVĚDNÝ PROJEKTANT	ING. STANISLAV ZEMAN		
DIGITÁLNÍ ZPRACOVÁNÍ	ČINÁTO		
NÁZEV AKCE	ROZTOKY ÚZEMNÍ PLÁN	ETAPA	000013
		DATUM	08/2023
		MĚŘÍTKO	1:10 000
		FORMÁT	A0
NÁZEV VYŘEŠUJÍCÍHO ÚZEMNÍ PLÁNU	VEŘEJNÁ INFRASTRUKTURA - DOPRAVA	ČÍSLO VYŘEŠUJÍCÍHO ÚZEMNÍ PLÁNU	4
ČÁST DOKUMENTACE	GRAFICKÁ ČÁST ÚZEMNÍHO PLÁNU		

10 000m² = 1ha

SÍDLLO ROZTOKY



SÍDLO KARLOV



LEGENDA:

STAV	NÁVRH	
		HRANICE ŘEŠENÉHO ÚZEMÍ = HRANICE OBCE
		HRANICE ZASTAVĚNÉHO ÚZEMÍ
		PLOCHY NAVRŽENÉ KE ZMĚNĚ VYUŽITÍ
		VODNÍ TOKY A PLOCHY
		INŽENÝRSKÉ SÍTĚ
		ZÁPLAVOVÉ ÚZEMÍ PŘI PRŮTOKU Q100
		ZÁPLAVOVÉ ÚZEMÍ PŘI PRŮTOKU Q20
		ZÁPLAVOVÉ ÚZEMÍ PŘI PRŮTOKU Q5
		AKTIVNÍ ZÓNA ZÁPLAVOVÉHO ÚZEMÍ
		OCHRANNÉ PÁSMO VODNÍHO ZDROJE 1. STUPNĚ
		OCHRANNÉ PÁSMO VODNÍHO ZDROJE 2. STUPNĚ

ELEKTRICKÁ ENERGIE

STAV	NÁVRH	
		VENKOVNÍ VEDENÍ ELEKTRICKÉ ENERGIE DO 22 kV
		TRAFOSTANICE

ZÁSOBOVÁNÍ VODOU

STAV	NÁVRH	
		VODOJEM
		VODOJEM + ÚPRAVNA VODY + AT STANICE ROZTOKY II
		ČERPACÍ STANICE VODY
		VODNÍ ZDROJ
		VODOVOD

KANALIZACE

STAV	NÁVRH	
		ČISTÍRNA ODPADNÍCH VOD
		ČERPACÍ STANICE ODPADNÍCH VOD
		KANALIZAČNÍ POTRUBÍ

ZÁSOBOVÁNÍ TEPEM

STAV	NÁVRH	
		VÝTOPNA

SPOJE

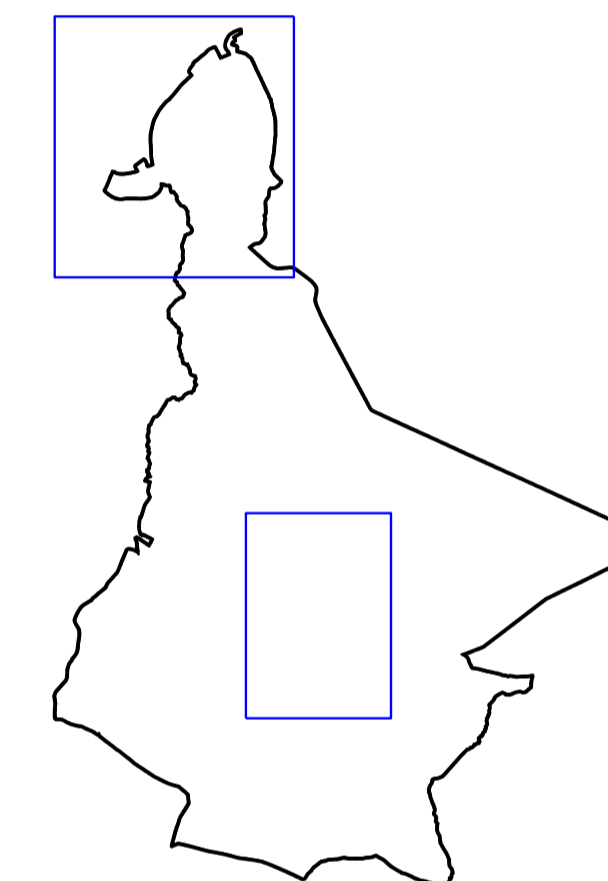
STAV	NÁVRH	
		ELEKTRONICKÉ KOMUNIKAČNÍ ZARÍZENÍ
		DÁLKOVÝ OPTICKÝ A METALICKÝ KABEL

ROZTOKY ÚZEMNÍ PLÁN

TECHNICKÁ INFRASTRUKTURA ELEKTRICKÁ ENERGIE, SPOJE ZÁSOBOVÁNÍ VODOU, KANALIZACE

MĚRÍTKO 1 : 5 000

KLAD LISTŮ :



ZÁZNAM O ÚČINNOSTI

A) SPRÁVNÍ ORGÁN, KTERÝ ÚZEMNÍ PLÁN VYDAL: ZASTUPITELSTVO OBCE ROZTOKY

B) DATUM NABYTÍ ÚČINNOSTI:

C) JMÉNO A PŘÍJMENÍ, FUNKCE OPRAVNĚNÉ OSOBY
POŘIZOVATELE: ING. VLADIMÍR MELČ
STAROSTA OBCE ROZTOKY

RAZÍTKO A PODPIS

POŘIZOVATEL	OBEČNÍ ÚŘAD ROZTOKY		
PROJEKTANT URBANISTICKÉ ČÁSTI			
ODPOVĚDNÝ PROJEKTANT	ING. STANISLAV ZEMAN		
DIGITÁLNÍ ZPRACOVÁNÍ			
NÁZEV AKCE	ROZTOKY ÚZEMNÍ PLÁN	ETAPA	
		DATUM	09/2013
		MĚRÍTKO	1 : 5 000
		FORMÁT	A0
NÁZEV VÝKRESU	TECHNICKÁ INFRASTRUKTURA ELEKTRICKÁ ENERGIE, SPOJE ZÁSOBOVÁNÍ VODOU, KANALIZACE	ČÍSLO VÝKRESU:	ČÍSLO PARE:
ČÁST DOKUMENTACE	GRAFICKÁ ČÁST ÚZEMNÍHO PLÁNU	5	

= 10 000m2 = 1ha