











LEGENDA

-  HRANICE ŘEŠENÉHO ÚZEMÍ
-  HRANICE ZASTAVĚNÉHO ÚZEMÍ
-  ZASTAVITELNÉ PLOCHY

LEGENDA VPS

- | plocha | linie | bod | |
|--|--|--|---|
|  W... |  W... |  W... | PLOCHY A KORIDORY S MOŽNOSTÍ VYVLASTNĚNÍ / W1-13
UPLATNĚNÍ PŘEDKUPNÍHO PRÁVA (dle §170 a §101 STZ) |
|  V... |  V... |  V... | PLOCHY A KORIDORY POUZE S MOŽNOSTÍ VYVLASTNĚNÍ
/ V1 (dle §170) |



	zpracovatel: Ing.arch Ivana Tichá, Sokolská 66, 273 64 Doksy	měřítko:	1:2880
	pořizovatel: OÚ Příčina, čp. 46, 270 35 pošta Petrovice	vypracoval: Ing.arch. Jan Uchytíl, Heřmanova 37, 170 00 Praha 7	datum:
<h2>ÚZEMNÍ PLÁN PŘIČINA</h2>		stupeň dok.:	ÚP
		č.paré:	č. výkresu:
VEŘEJNĚ PROSPĚŠNÉ STAVBY A OPATŘENÍ			1.4