


ÚZEMNÍ PLÁN OBCE HOŘOVIČKY

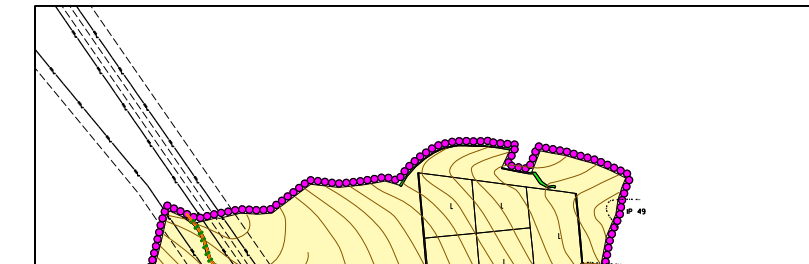
HLAVNÍ VÝKRES

KOMPLEXNÍ URBANISTICKÉ ŘEŠENÍ
S VYMEZENÍM FUNKČNÍCH PLOCH S ROZDÍLNÝM
VYUŽITÍM A REGULACÍ

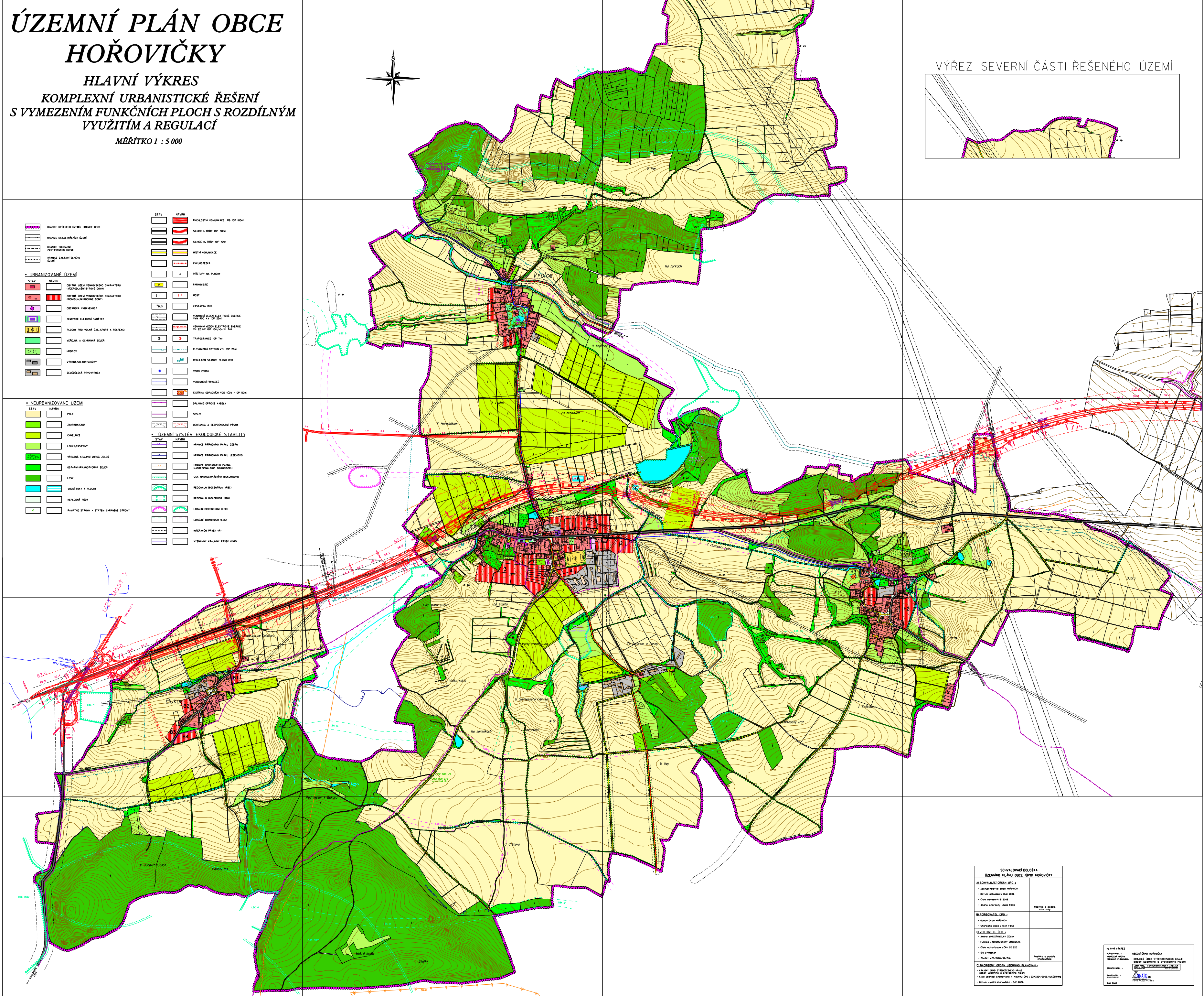
MĚŘÍTKO 1 : 5 000



VÝŘEZ SEVERNÍ ČÁSTI ŘEŠENÉHO ÚZEMÍ



	HRANICE ŘEŠENÉHO ÚZEMÍ - HRANICE OBCE		NÁVŠNÍ		RYCHLOSTNÍ KOMUNIKACE - RÚ 100H
	HRANICE KATASTRÁLNÍHO ÚZEMÍ		STAV		SRANICE 1 TRIDY - OP 100H
	HRANICE SOUKAŠNÉHO ZASTAVĚNÉHO ÚZEMÍ				SRANICE 2 TRIDY - OP 50H
	HRANICE ZASTAVĚNÉHO ÚZEMÍ				MÍSTNÍ KOMUNIKACE
URBANIZOVANÉ ÚZEMÍ					CHLUDISYNA
	NÁVŠNÍ				PRÍSTUPY NA PLOCHY
	OSTATNÍ ÚZEMÍ VE VNOŠOVSKÉHO CHARAKTERU VE VNOŠOVSKÉ MÍSTNÍ SOUPĚ				PANOVITĚ
	OSTATNÍ ÚZEMÍ VE VNOŠOVSKÉHO CHARAKTERU INDIVIDUÁLNÍ RODINNÉ HOUBY				MOST
	OBČANSKÁ VYBAVENOST				ZASTAVKA BUS
	MEMORIÁLNÍ KULTURNÍ PAMÁTKY				VÝMĚNOVÝ VEŠKÉ ELEKTŘICKÉ ENERŽE 10KV 10KV OP 200H
	PLOCHY PRO VOLNÝ ČAS, SPORT A REKREACI				VÝMĚNOVÝ VEŠKÉ ELEKTŘICKÉ ENERŽE 22 KV 22 KV OP 10KV OP 10KV
	VEŘEJNÉ A OCHRANNÉ ZELEŇ				TRAFIDRANŽE OP 10KV
	HRADY				PLYNOVÝCH POTRUBÍKÝL OP 200H
	VÝROBNÍ KAPACITNÍ ÚZEMÍ				REGULOVANÉ STANICE PL PLYN 10KV
	ZEMĚDĚLNÁ PŘEVÝŠNOST				VODNÍ ŽRNOU
					VÝSOVÝM PŘÍRÁČEK
					OSTRNNÁ ODPADNÝCH VOD ICIV - OP 100H
					DALEKOVĚ OPTICKÉ KABELY
					SEČKY
					OCHRANA A BEZPEČNOST PĚŠÁKŮ
NEURBANIZOVANÉ ÚZEMÍ					ÚZEMNÍ SYSTÉM EKOLOGICKÉ STABILITY
	POLE				HRANICE PŘIRODNO PÁRNU ŽEBAN
	ZÁHRADY				HRANICE PŘIRODNO PÁRNU JESENČKO
	CHALUPY				HRANICE OCHRANĚNÉ PĚŠÁKŮ NEKONVENČNÍHO BOKOROPU
	LOUKY/PASTVY				OSL NÁKOPNĚKALNĚK BOKOROPU
	VÝKRNÁ KRÁJNĚVÝKRNÁ ZELEŇ				REGULOVANÉ BOKENTRUM 10KV
	OSTATNÍ KRÁJNĚVÝKRNÁ ZELEŇ				REGULOVANÉ BOKENTRUM 10KV
	LEŠY				LOKÁLNÍ BOKENTRUM 10KV
	VODNÍ TŘEŠY A PLOCHY				LOKÁLNÍ BOKOROPU 10KV
	NEPLODNÁ PŮDA				INTERKONNĚK PŘEČKŮ
	PAMÁTKOVÉ STROMY - STROMY OCHRANĚNÉ STROMY				VÝKRNĚK KRÁJNĚK PŘEČKŮ



SCHVALOVACÍ DOLOŽKA	
ÚZEMNÍ PLÁN OBCE HOŘOVIČKY	
ALSOVACÍ ÚZEMNÍ ÚPĚ	
• Zastavěné území Hořovičky	
• Datum schválení: 03.03.2008	
• Datum upravení: 14.09.2008	
• Jméno autorů: I. HAVRÁNEK	Podpis a podpis starosty
BLIŽNĚVACÍ ÚPĚ	
• Obec Hořovičky	
• Jméno starosty: I. HAVRÁNEK	
ČIŽNĚVACÍ ÚPĚ	
• Jméno: M. HAVRÁNEK	
• Datum schválení: 03.03.2008	
• Datum upravení: 14.09.2008	
• Jméno: I. HAVRÁNEK	Podpis a podpis starosty
SEKUNDRNĚK ÚZEMNÍ PLÁNĚK	
• Jméno: I. HAVRÁNEK	
• Datum schválení: 03.03.2008	
• Datum upravení: 14.09.2008	
• Jméno: I. HAVRÁNEK	

HLAVNÍ VÝKRES
MĚŘÍTKO 1 : 5 000
OBEC HOŘOVIČKY
ÚZEMNÍ PLÁN OBCE HOŘOVIČKY
PROJEKTANT: I. HAVRÁNEK
DOPRAVA: I. HAVRÁNEK
KONTROLA: I. HAVRÁNEK
SCHVÁLIL: I. HAVRÁNEK
14.09.2008