






































# LEGENDA













## HLAVNÍ VÝKRES - I-C-b

-  ZASTAVITELNÉ ÚZEMÍ
-  HRANICE ZASTAVĚNÉHO ÚZEMÍ, REVIZE K 04/2013
-  HRANICE ZMĚNY č.1 (PZm 01)
-  PLOCHY PŘESTAVBY





PLOCHY S ROZDÍLNÝM ZPŮSOBEM VYUŽITÍ ÚZEMÍ  
ZASTAVĚNÉ A ZASTAVITELNÉ ÚZEMÍ:

- |   |   |  |  |
|---|---|--|--|
|  BV  |  BY  |  UZ | PLOCHY BYDLENÍ (BYTOVÉ DĚLY)                       |
|  SV  |  SY  |  | PLOCHY SMÍŠENÉ OBYTNÉ                              |
|  ZS  |  ZK  |  | NEZASTAVITELNÉ SADY A ZAHRADY V SIDLE              |
|   |   |  | PLOCHY OBČANSKÉHO VYBAVENÍ                         |
|  OS  |  OŠ  |  | PLOCHY PRO TĚLESNOU VÝCHOVU A SPORT                |
|  OV  |   |  | OSTATNÍ OBČANSKÁ VYBAVENOST                        |
|  OH  |   |  | HŘBITOV  |
|  RI  |   |  | PLOCHY REKREACE                                    |
|  VS  |   |  | PLOCHY SMÍŠENÉ VÝROBNÍ                             |
|  X   |   |  | PLOCHY SPECIFICKÉ – VĚZEŇSTVÍ                      |
|  PV  |  PV  |  | PLOCHY VEŘEJNÝCH PROSTRANSTVÍ (VČ. PARKU A ZELENÉ) |
|  W   |   |  | PLOCHY VODNÍ A VODOHOSPODÁŘSKÉ                     |
|  TI  |  TI  |  | PLOCHY VEŘEJNÝCH PROSTRANSTVÍ (VČ. PARKU A ZELENÉ) |
|  DS  |   |  | PLOCHY DOPRAVNÍ INFRASTRUKTURY – SILNIČNÍ          |
|  DZ  |   |  | PLOCHY DOPRAVNÍ INFRASTRUKTURY – DRAŽNÍ            |
|  VZ  |  VZ  |  | PLOCHY ZEMĚDĚLSKÉ                                  |
|  ZVx |  ZVx |  | PLOCHA ZEMĚDĚLSKÉHO STATKU                         |
|  TR  |   |  | PLOCHY TĚŽBY NEROSTŮ                               |







- NEZASTAVĚNÉ ÚZEMÍ:
- |  |  |                                    |
|--|--|------------------------------------|
|  NL   |  | PLOCHY SMÍŠENÉ NEZASTAVĚNÉHO ÚZEMÍ |
|  NZ  |  | PLOCHY LESNÍ                       |
|  NS |  | PLOCHY ZPF (ORNÁ PŮDA, CHMELNICE)  |
|  NP |  NP | PLOCHY TRAVNÍCH POROSTŮ            |
|  W  |  W  | PLOCHY PŘÍRODNÍ (BIOEROTORY)       |
|  |  | PLOCHY VODNÍ A VODOHOSPODÁŘSKÉ     |

- ÚZEMNÍ SYSTÉM EKOLOGICKÉ STABILITY A OPK
- |   |   |                                    |
|---|---|------------------------------------|
|  LBC |  LBC | LOKÁLNÍ BIOCENTRUM – LBC           |
|  LSK |  LSK | LOKÁLNÍ BIODORIDOR – LSK           |
|  RBC |  RBC | REGIONÁLNÍ BIOCENTRUM – RBC        |
|  RBK |  RBK | REGIONÁLNÍ BIODORIDOR – RBK        |
|  IP  |  IP  | IP – INTERAKČNÍ PRVKY              |
|  H   |  H   | HRANICE PŘÍRODNÍHO PARKU JESENICKO |




### TECHNICKÁ INFRASTRUKTURA

- |   |                                    |
|---|------------------------------------|
|  CS  | ČERPACÍ STANICE ODPADNÍCH VOD      |
|  COV | ČISTÍRNA ODPADNÍCH VOD             |
|  TS  | TRAFOSTANICE VN/NN VČ. OP          |
|  K   | KABEL. ELEKTRICKÁ VEDENÍ VN VČ. OP |

### DOPRAVNÍ INFRASTRUKTURA

- |   |                             |
|---|-----------------------------|
|  K | KOMUNIKACE II. A III. TŘÍDY |
|  M | MÍSTNÍ KOMUNIKACE           |
|  P | PĚŠÍ TRASY                  |
|  R | REGIONÁLNÍ CYKLOTRASA       |
|  Z | ZASTÁVKY BUS                |
|  T | ŽELEZNIČNÍ TRATĚ A VLEČKY   |

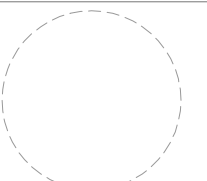
### VEŘEJNĚ PROSPĚŠNÉ STAVBY A OPATŘENÍ

- |  |  |
|--|--|
|  W1-W12 | VEŘEJNĚ PROSPĚŠNÉ STAVBY (NÁVRH TI, DI A PV) |
|  V1-V6  | VEŘEJNĚ PROSPĚŠNÁ OPATŘENÍ (ÚSES NÁVRH)      |
|  A1     | PLOCHY ASANACE                               |

RAŽÍTKO / PODPIS -

MgA. Petr KOCOUREK  
autorizovaný architekt A0 ČKA 03 070

ZMĚNA Č. 1 ÚZEMNÍHO PLÁNU ORÁČOV  
ZÁZNAM O ÚČINNOSTI

SPRÁVNÍ ORGÁN, KTERÝ ÚZEMNÍ PLÁN VYDAL -	<b>Zastupitelstvo obce ORÁČOV</b>
DATUM VYDÁNÍ ÚZEMNÍHO PLÁNU -	... .. 2016
ČÍSLO JEDNACÍ ZO -	.....
DATUM NABYTÍ ÚČINNOSTI ÚZEMNÍHO PLÁNU -	... .. 2016
OPRÁVNĚNÁ ÚŘEDNÍ OSOBA POŘIZOVATELE JMÉNO A PRŮMĚR -	<b>František MARVAN</b>
FUNKCE -	<b>referent</b> oddělení - úřad územního plánování a regionálního rozvoje <b>Oddělení výstavby a investic Městský úřad RAKOVNÍK</b>
PODPIS A OTISK ÚŘEDNÍHO RAŽÍTKA -	

ODPOVĚDNÝ PROJEKTANT ÚPD - <b>MgA. Petr KOCOUREK</b> U Nádražní lávky 5/358, 186 00 Praha 8, CZ T - 736 456 937, E - archofficekocourek@email.cz	ODPOVĚDNÝ PROJEKTANT ČÁSTI - <b>MgA. Petr KOCOUREK</b>	VYPRACOVALI - <b>MgA. Petr KOCOUREK</b> U Nádražní lávky 5/358, 186 00 Praha 8, CZ T - 736 456 937, E - archofficekocourek@email.cz	ZPRACOVATEL - <b>MgA. Petr KOCOUREK</b> architektonická, projektční a inženýrská kancelář U Nádražní lávky 5/358, 186 00 Praha 8, CZ T - 736 456 937, E - archofficekocourek@email.cz IČ - 63587271, DIČ - CZ7012072980, CZ-NACE 711000			
POŘIZOVATEL - <b>MĚÚ RAKOVNÍK</b> , Odbor výstavby a investic, oddělení územního plánování a regionálního rozvoje, František MARVAN, Husovo náměstí 27, 269 01 Rakovník, T - 313 259 219, E - fmarvan@murako.cz	OBEDNATEL - Obec ORÁČOV, starosta obce Bc. Zdeněk VODRÁŽKA, Obecní úřad Oráčov, Oráčov č.p. 143, 270 32 Oráčov, T - +420 313 590 372, E - oracov@obecni-urad.net	KRAJ - <b>STŘEDOČESKÝ</b>	ORP - <b>RAKOVNÍK</b>	NUTS - <b>CZ202C542202</b>	ČÍSLO SMLOUVY O DÍLO ZPRACOVATELE ÚP - <b>001/UP-Orac/2013, ze dne 02.09.2013</b>	ZADÁNÍ ÚP SCHVÁLENO ZASTUPITELSTVEM OBCE - <b>Usnesení ZO č. 04/2014, ze dne 02.10.2014</b>
NÁZEV PROJEKTU / DÍLA - <b>Z M Ě N A Č . 1 Ú Z E M N Í P L Á N O R Á Č O V</b>			DATUM SCHVÁLENÍ A ÚČINNOSTI ÚP - Usnesení ZO č. .... / 2016, ze dne ... . 2016			
VYKONOVÁ FÁZE / ČÁST - <b>ÚZEMNÍ PLÁN DLE § 54 SZ</b>			STUPEŇ PROJEKTU / ÚČEL VÝKRESU - <b>ÚP dle § 54 SZ vydaní územního plánu</b>			
NÁZEV VÝKRESU - <b>HLAVNÍ VÝKRES</b>			PROFESE / SPECIALISTA - <b>URBANISTA = ARCHITEKT</b>			
MĚŘÍTKO - <b>1 : 5 000</b>			FORMÁT VÝKRESU - <b>1 x A3 (420 x 297 mm)</b>			
ČÍSLO VÝKRESU - <b>I-3-B</b>			DATUM - <b>PROSINEC 2015 (01.12.2015)</b>			