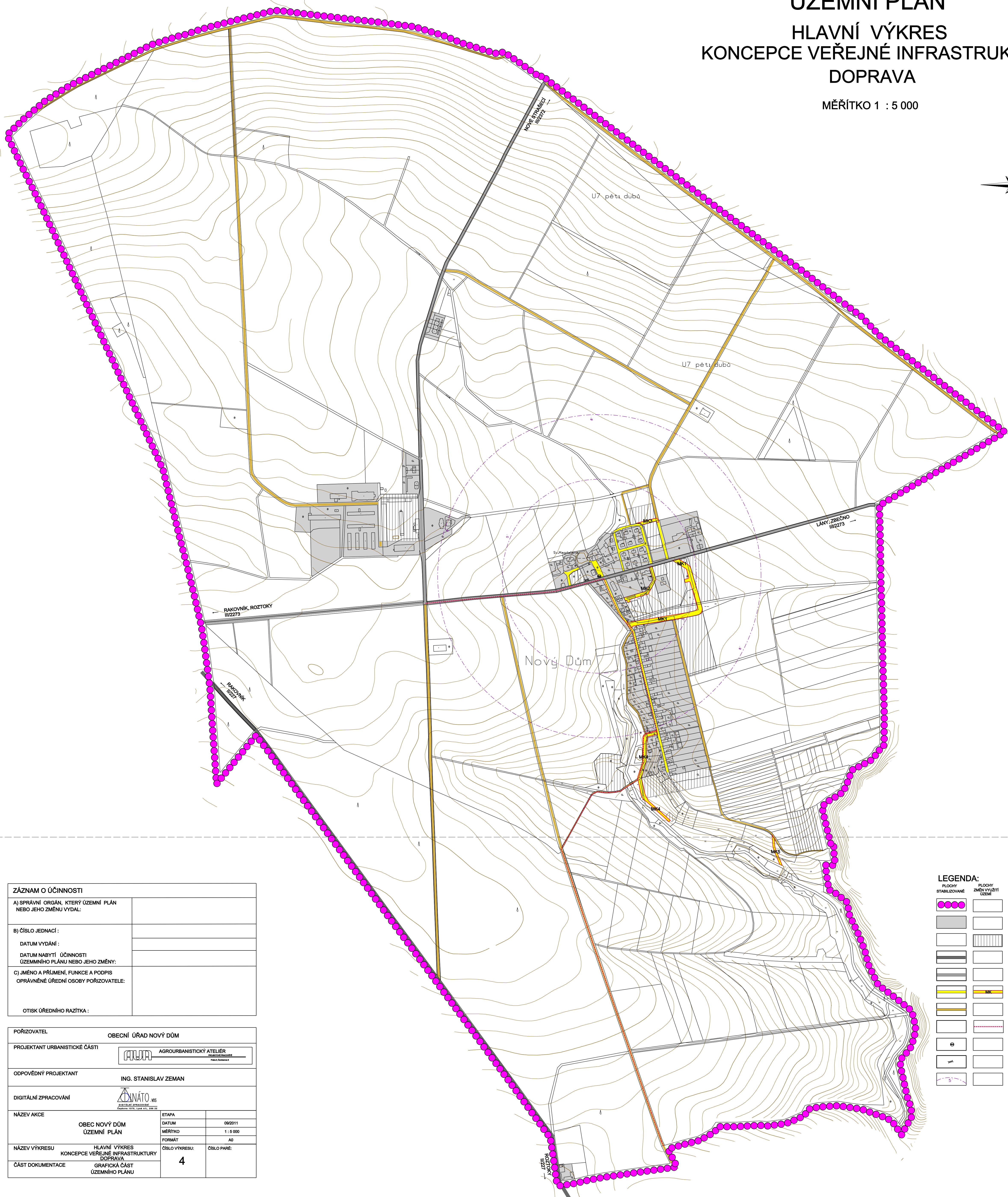



NOVÝ DŮM

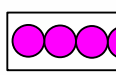










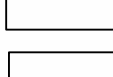


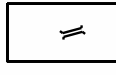

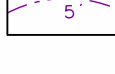
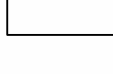




ÚZEMNÍ PLÁN HLAVNÍ VÝKRES KONCEPCE VEŘEJNÉ INFRASTRUKTURY DOPRAVA

MĚŘÍTKO 1 : 5 000



ZÁZNAM O ÚČINNOSTI	
A) SPRÁVNÍ ORGÁN, KTERÝ ÚZEMNÍ PLÁN NEBO JEHO ZMĚNU VYDAL:	
B) ČÍSLO JEDNACÍ :	
DATUM VYDÁNÍ :	
DATUM NABYTÍ ÚČINNOSTI ÚZEMNÍHO PLÁNU NEBO JEHO ZMĚNY:	
C) JMÉNO A PRŮJEMNÍ, FUNKCE A PODPIS OPRAVNĚNÉ ÚŘEDNÍ OSOBY POŘIZOVATELE:	
OTISK ÚŘEDNÍHO RAZÍTKA :	

POŘIZOVATEL	OBCENÍ ÚŘAD NOVÝ DŮM		
PROJEKTANT URBANISTICKÉ ČÁSTI		AGROURBANISTICKÝ ATELIER MILADKA 100, 250 01 PRAHA 5, REPUBLIKA ČESKÁ	
ODPOVĚDNÝ PROJEKTANT	ING. STANISLAV ZEMAN		
DIGITÁLNÍ ZPRACOVÁNÍ		DYNÁTO VIS MILADKA 100, 250 01, PRAHA 02	
NÁZEV AKCE	OBCENÍ ÚŘAD NOVÝ DŮM ÚZEMNÍ PLÁN	ETAPA	
NÁZEV VÝKRESU	HLAVNÍ VÝKRES KONCEPCE VEŘEJNÉ INFRASTRUKTURY DOPRAVA	DATUM	09/2011
ČÁST DOKUMENTACE	GRAFICKÁ ČÁST ÚZEMNÍHO PLÁNU	MĚŘÍTKO	1 : 5 000
		FORMÁT	A0
		ČÍSLO VÝKRESU:	4
		ČÍSLO PÁRE:	

LEGENDA:		
PLOCHY STABILIZOVANÉ	PLOCHY ZMĚNY VYUŽITÍ ÚZEMÍ	
		HRANICE ŘEŠENÉHO ÚZEMÍ = HRANICE OBCE
		ZASTAVĚNÉ ÚZEMÍ
		ZASTAVITELNÉ PLOCHY A PLOCHY PŘESTAVBY
		SILNICE II. TŘÍDY (OP 15m)
		SILNICE III. TŘÍDY (OP 10m)
		MÍSTNÍ KOMUNIKACE NA VEŘEJNÝCH PROSTRANSTVÍCH - NÁVRH VPS MK1-MK5
		ÚČELOVÉ KOMUNIKACE (LESNÍ A POPLNÍ CESTY)
		CYKLOTURISTICKÁ TRASA
		ZASTÁVKY AUTOBUSŮ
		MOST
		ČASOVÁ DOSTUPNOST K AUTOBUSOVÉ ZASTÁVCE (5 min., 8min.)