














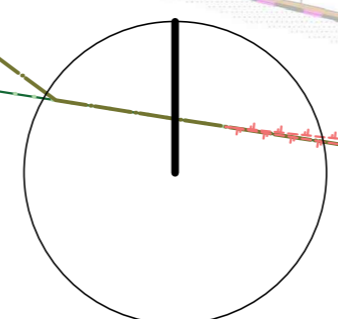



**LEGENDA:**

-  HRANICE ŘEŠENÉHO ÚZEMÍ
-  HRANICE PARCEL KATASTRU NEMOVITOSTÍ
-  ČÍSLA PARCEL KATASTRU NEMOVITOSTÍ
-  HRANICE ZASTAVITELNÉHO ÚZEMÍ PODLE ÚP, KT. NABYL ÚČINNOSTI 29.12.2017
-  HRANICE ZASTAVĚNÉHO ÚZEMÍ KE DNI 1.10.2017
-  KATEGORIE LESA (HOSPODÁŘSKÝ, OCHRANNÝ, ZVLÁŠTNÍHO VČETNĚ OCHRANNÉHO PÁSMA 50m)
-  HRANICE BPEJ
-  HRANICE BIOCHORY
-  OCHRANNÉ PÁSMA VODNÍHO ZDROJE
-  PODDOLOVANÁ ÚZEMÍ
-  ČOV
-  ELEKTRICKÁ STANICE VČ. OCHRANNÉHO PÁSMA
-  ELEKTRICKÉ VEDENÍ VČ. OCHRANNÉHO PÁSMA
-  ŽELEZNICE VČ. OCHRANNÉHO PÁSMA
-  SILNICE 2. A 3. TŘÍDY

NOVÉ STRAŠECÍ



Hlavní projektant :	Ing. arch. Martin Jirovský, Ph.D., Pěrvátická 330, Tábor 390 01, IČO 625 49 201	 <b>CENTRUM SLUŽEB STARÉ MĚSTO</b> WWW.CENTRUM SLUŽEB TÁBOR.CZ PĚRVÁTICKÁ 330, TÁBOR 390 01 ATELIER M.A.A.T.	
Zodp. projektant:	Ing. arch. Martin Jirovský, Ph.D., Pěrvátická 330, Tábor 390 01, IČO 625 49 201		
Vypracoval :	Ing. arch. Klára Šťastná J.A. Komenského 972, 399 01 Milevsko		
Pořizovatel :	Městský úřad Nové Strašecí Komenského náměstí 201, 271 01 Nové Strašecí	ÚZEMNÍ STUDIE	
Kat. území :	Nové Strašecí Parc. č. : 366/4, 366/79, 366/73, 366/14, 366/15, 366/16, 366/11	Číslo zak. :	Paré :
Akce :	<b>US6, město Nové Strašecí</b>	Datum :	únor 2018
Obsah :	<b>Výkres širších vazeb</b>	Ozn. části :	
		Měřítko :	Č. výkresu :
		1:5000	02