




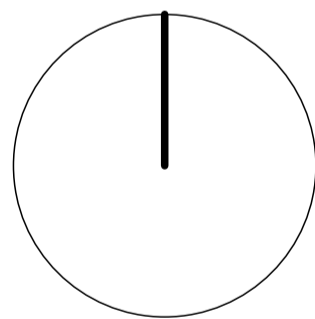



Nad zahrádkami

LEGENDA:

-  HRANICE ŘEŠENÉHO ÚZEMÍ
-  HRANICE PARCEL KATASTRU NEMOVITOSTÍ
-  HRANICE BUDOV
-  ČÍSLA PARCEL KATASTRU NEMOVITOSTÍ
-  ČÍSLA POPISNÁ



Hlavní projektant : Ing. arch. Martin Jirovský, Ph.D., Pěrvrátílská 330, Tábor 390 01, IČO 625 49 201		 WWW.CENTRUM SLUŽEB TÁBOR.CZ PĚVRÁTÍLSKÁ 330, TÁBOR 390 01 ATELIER M.A.A.T.	
Zodp. projektant: Ing. arch. Martin Jirovský, Ph.D., Pěrvrátílská 330, Tábor 390 01, IČO 625 49 201			
Vypracoval : Ing. arch. Klára Šťastná J.A. Komenského 972, 399 01 Milevsko		ÚZEMNÍ STUDIE	
Pořizovatel : Městský úřad Nové Strašecí Komenského náměstí 201, 271 01 Nové Strašecí			
Kat. území : Nové Strašecí Parc. č. : 366/4, 366/79, 366/73, 366/14, 366/15, 366/16, 366/11		Číslo zak. :	Paré :
Akce : ÚS6, město Nové Strašecí		Datum :	únor 2018
Obsah : Katastrální situační výkres		Ozn. části :	
		Měřítko :	Č. výkresu :
		1:1000	03