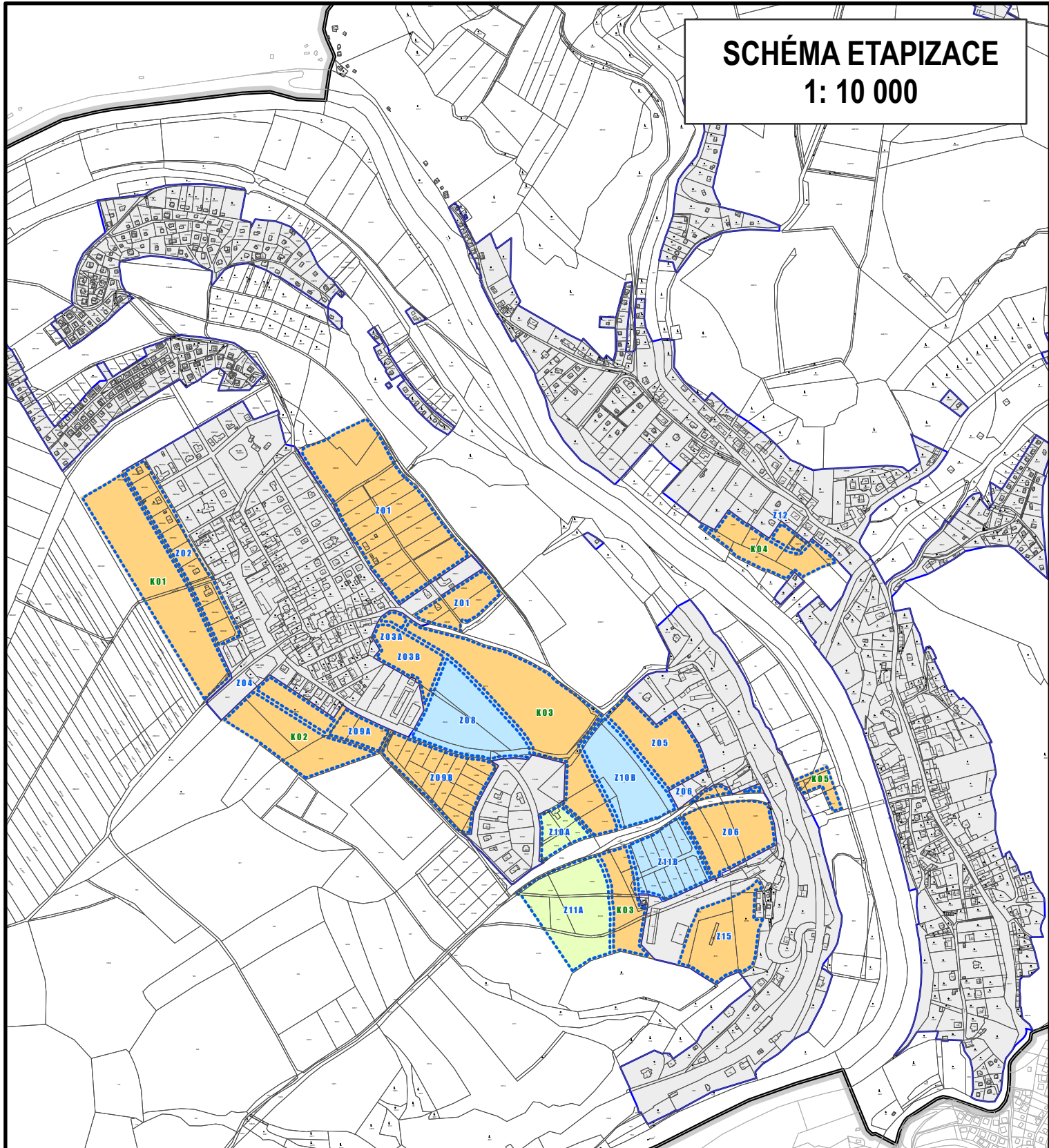
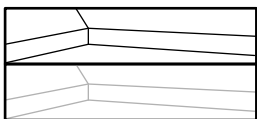


SCHÉMA ETAPIZACE

1: 10 000

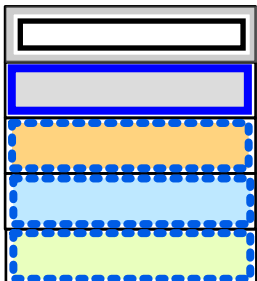


MAPOVÉ PODKLADY



KATASTRÁLNÍ MAPA

KATASTRÁLNÍ MAPA
(VNĚ ŘEŠENÉHO ÚZEMÍ)



HRANICE ŘEŠENÉHO ÚZEMÍ

HRANICE ZASTAVĚNÉHO ÚZEMÍ
K 01. 10. 2021

ETAPIZACE - PODMÍNKY TYPU A

ETAPIZACE - PODMÍNKY TYPU B

ETAPIZACE - PODMÍNKY TYPU C