
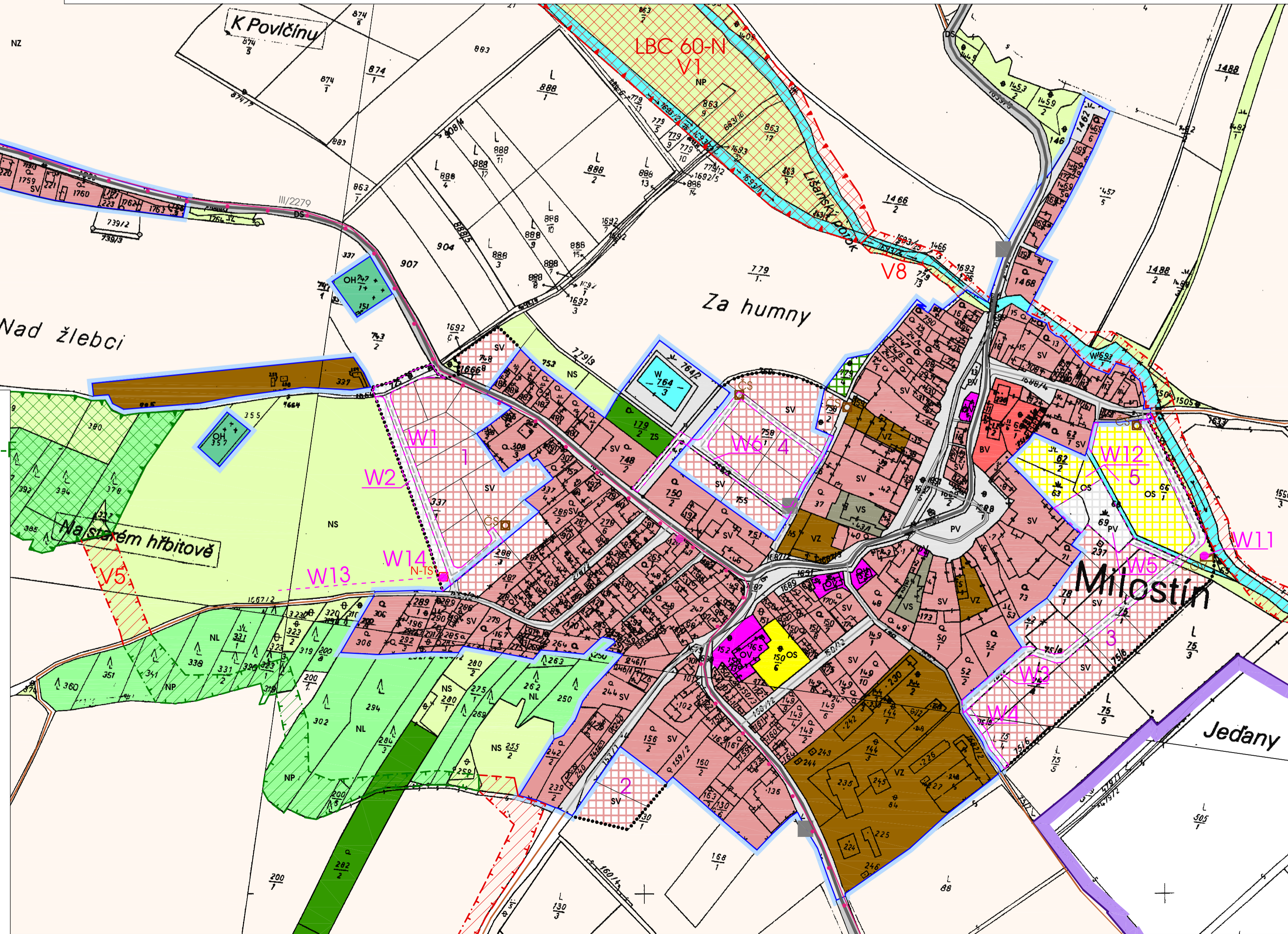
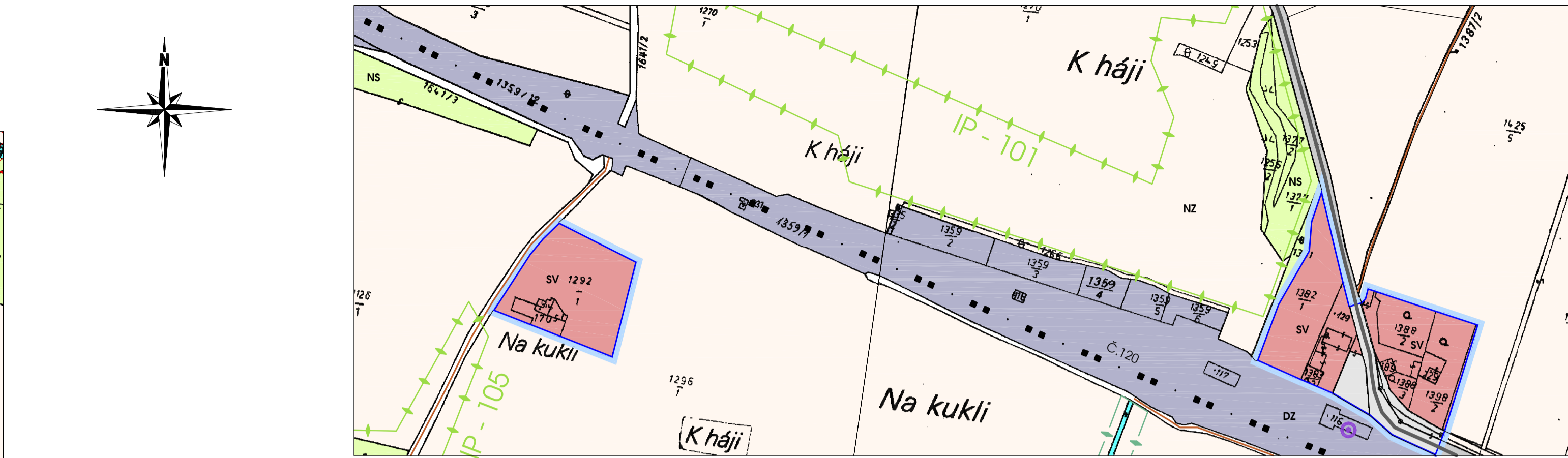
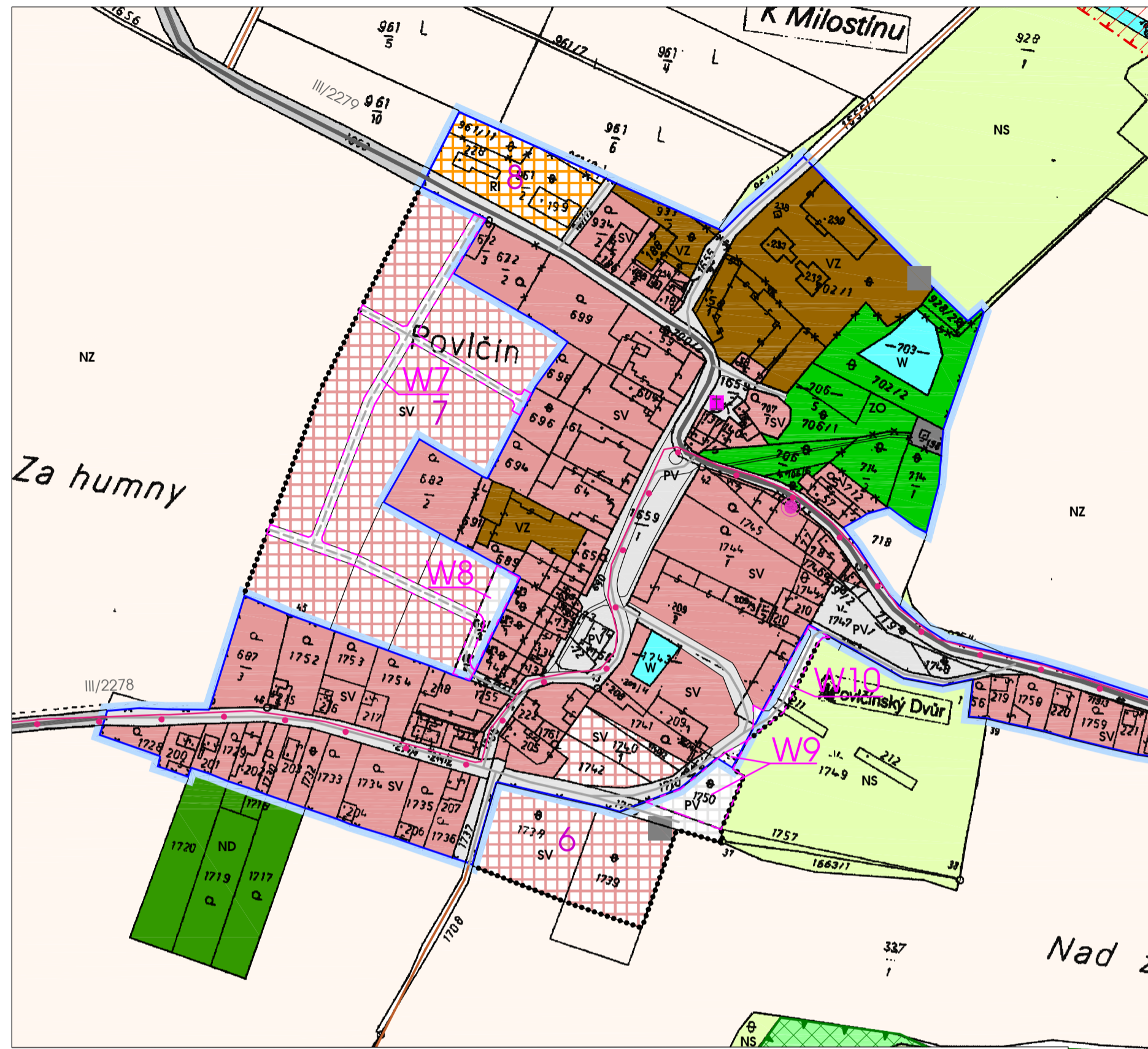


MILOSTÍN



LEGENDA

	HRANICE ŘEŠENÉHO ÚZEMÍ
	HRANICE ZASTAVĚNÉHO ÚZEMÍ
	ZASTAVITELNÉ PLOCHY
PLOCHY S ROZDÍLNÝM ZPŮSOBEM VYUŽITÍ ÚZEMÍ	
ZASTAVĚNÉ A ZASTAVITELNÉ ÚZEMÍ:	
	BV PLOCHY BYDLENÍ
	SV PLOCHY SMÍŠENÉ OBYTNÉ
	ZS NEZASTAVITELNÉ SADY A ZAHRADY V SÍDLĚ
PLOCHY OBČANSKÉHO VYBAVENÍ	
	OS PLOCHY PRO TĚLESNOU VÝCHOVU A SPORT
	OV OSTATNÍ OBČANSKÁ VYBAVENOST
	OH HŘBITOV
PLOCHY REKREACE	
	PV PLOCHY VEŘEJNÝCH PROSTRANSTVÍ (VČ. PARKU A ZELENĚ)
	W PLOCHY VODNÍ A VODOHOSPODÁŘSKÉ
	TI PLOCHY TECHNICKÉ INFRASTRUKTURY
	DS PLOCHY DOPRAVNÍ INFRASTRUKTURY - SILNIČNÍ
	DZ PLOCHY DOPRAVNÍ INFRASTRUKTURY - DRÁŽNÍ
	VZ PLOCHY ZEMĚDĚLSKÉ
	VS PLOCHY SMÍŠENÉ VÝROBNÍ
	ZO PLOCHY OCHRANNÉ ZELENÉ VODNÍCH ZDROJŮ

NEZASTAVĚNÉ ÚZEMÍ:

	NL PLOCHY SMÍŠENÉ NEZASTAVĚNÉHO ÚZEMÍ
	NZ PLOCHY LESNÍ
	NS PLOCHY ZPF (ORNÁ PŮDA, CHMELNICE)
	NS PLOCHY TRAVNÍCH POROSTŮ
	ND PLOCHY SADŮ
	NP PLOCHY PŘÍRODNÍ (BIOCENTRA)
	NP PLOCHY PŘÍRODNÍ (BIOKORIDORY)
	W PLOCHY VODNÍ A VODOHOSPODÁŘSKÉ
	TO PLOCHA BÝVALÉ SKLÁDKY

ÚZEMNÍ SYSTÉM EKOLOGICKE STABILITY A OPK

	stav	návrh	LOKÁLNÍ BIOCENTRUM - LBC
	stav	návrh	LOKÁLNÍ BIOKORIDOR - LBC
	stav	návrh	NADREGIONÁLNÍ BIOKORIDOR - ochranná zóna
	stav	návrh	VKP - VÝZNAMNÉ KRAJINNÉ PRVKY (REGISTROVANÉ)
	stav	návrh	IP - INTERAKČNÍ PRVKY

pozn.: označení ÚSES (F - funkční, ČF - částečně funkční, N - nefunkční)

TECHNICKÁ INFRASTRUKTURA

	COV ČIŠTÍRNA ODPADNÍCH VOD
	CS ČERPAČÍ STANICE (ČS)

VEŘEJNÉ PROSPĚŠNÉ STAVBY A OPATŘENÍ

	W1-W14 VEŘEJNÉ PROSPĚŠNÉ STAVBY (NÁVRH TI, DI A PV)
	V1-V9 VEŘEJNÉ PROSPĚŠNÁ OPATŘENÍ (ÚSES NÁVRH)

DOPRAVNÍ INFRASTRUKTURA

	stav	návrh	KOMUNIKACE II. A III. TŘÍDY
	stav	návrh	MÍSTNÍ KOMUNIKACE
	stav	návrh	PĚŠÍ TRASY
	stav	návrh	ŽELEZNIČNÍ TRATĚ A VLEČKY
	stav	návrh	CYKLOTRASA
	stav	návrh	ZASTÁVKY BUS
	stav	návrh	ŽELEZNIČNÍ STANICE

	zpracovatel: Ing. arch Ivana Tichá, Praha 7, Helmanova 37	měřítko: 1:2880
	pořizovatel: OÚ Milostín	datum: 08/2009
	vypracoval: Ing. Pavel Mička, Stopto s.r.o., Praha 5, Radlická 37/901	stupeň dok.: ÚZP
ÚZEMNÍ PLÁN OBCE MILOSTÍN		c. paré: c. výkresu:
HLAVNÍ VÝKRES		1.2a