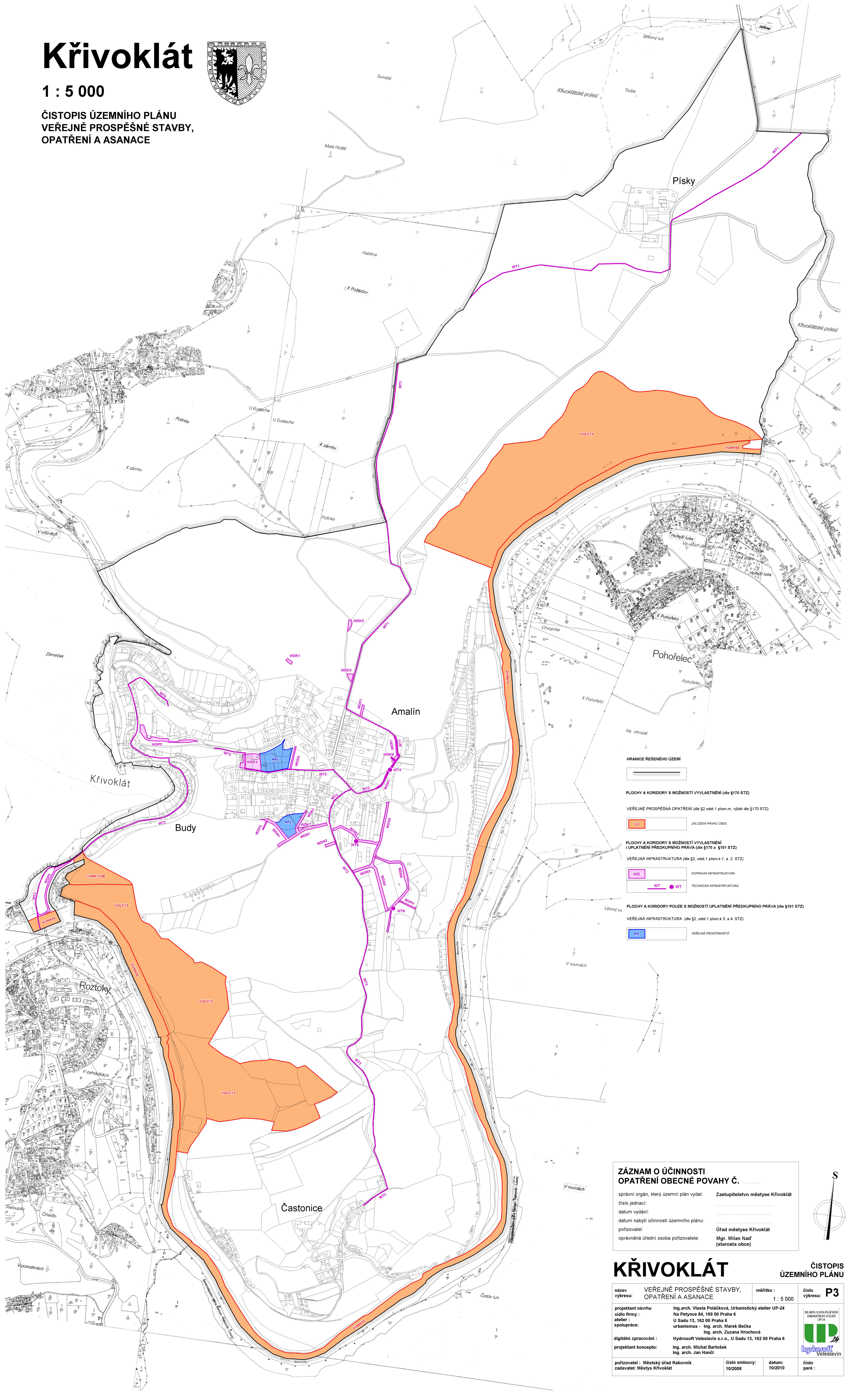



Křivoklát

1 : 5 000

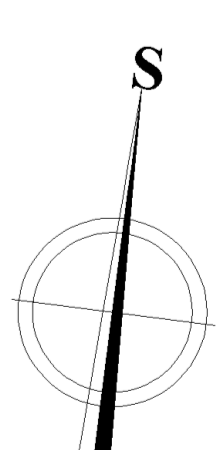
ČISTOPIS ÚZEMNÍHO PLÁNU
VEŘEJNĚ PROSPĚŠNÉ STAVBY,
OPATŘENÍ A ASANACE



- HRANICE ŘEŠENÉHO ÚZEMÍ
- PLOCHY A KORIDORY S MOŽNOSTÍ VYVLÁŠTNĚNÍ (dle §170 STZ)
- VEŘEJNĚ PROSPĚŠNÁ OPATŘENÍ (dle §2 odst. 1 písm.m. výběr dle §170 STZ)
- PLOCHY A KORIDORY S MOŽNOSTÍ VYVLÁŠTNĚNÍ I UPLATNĚNÍ PŘEDKUPNÍHO PRÁVA (dle §170 a §101 STZ)
- VEŘEJNÁ INFRASTRUKTURA (dle §2, odst.1 písm.k.1 a 2. STZ)
- PLOCHY A KORIDORY POUZE S MOŽNOSTÍ UPLATNĚNÍ PŘEDKUPNÍHO PRÁVA (dle §101 STZ)
- VEŘEJNÁ INFRASTRUKTURA (dle §2, odst.1 písm.k.3. a 4. STZ)

**ZÁZNAM O ÚČINNOSTI
OPATŘENÍ OBECNÉ POVAHY Č.**

správní orgán, který územní plán vydal: Zastupitelstvo městyse Křivoklát
číslo jednací:
datum vydání:
datum nabytí účinnosti územního plánu:
pořizovatel: Úřad městyse Křivoklát
oprávněná úřední osoba pořizovatele: Mgr. Milan Nad' (starosta obce)



KŘIVOKLÁT		ČISTOPIS ÚZEMNÍHO PLÁNU	
název výkresu: VEŘEJNĚ PROSPĚŠNÉ STAVBY, OPATŘENÍ A ASANACE	mřítko: 1 : 5 000	číslo výkresu: P3	
projektant návrhu: Ing.arch. Vlasta Poláčková, Urbanistický atelier UP-24	sídlo firmy: Na Petynce 84, 169 00 Praha 6		
atelier: U Sadu 13, 162 00 Praha 6	spolupráce: Ing. arch. Marek Bečka		
digitální zpracování: Hydrossoft Veleslavin s.r.o., U Sadu 13, 162 00 Praha 6	projektant konceptu: Ing. arch. Michal Bartošek		
pořizovatel: Městský úřad Rakovník	číslo smlouvy: 10/2008	datum: 10/2010	číslo paré:
zadavatel: Městys Křivoklát			

