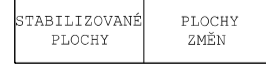






ZÁZNAM O ÚČINNOSTI	
Vydalo:	Zastupitelstvo obce Krupá
Datum nabytí účinnosti:	
Pořizovatel:	Obecní úřad Krupá Krupá 14 270 09 Krupá
Jméno a příjmení, funkce a podpis oprávněné úřední osoby pořizovatele, otisk úředního razítka: Jiří Klátil, starosta	

Obec	KRUPÁ	
Stupeň dokumentace	ÚZEMNÍ PLÁN	
Pořizovatel	Obecní úřad Krupá	
Projektant	Ing. Lenka Nováková ČKA: 03 858, IČ: 73559539 Osvobození 1695, 393 01 Pelhřimov	
Digitální zpracování	Dínáto v.o.s. Čapkova 1375 289 22 Lysá nad Labem	
Část grafické dokumentace:	Základní členění území	
Měřítko výkresu	Datum	
1 : 5 000	09/2014	
Formát výkresu	Číslo výkresu	
A0	1	

LEGENDA	
	Hranice řešeného území
	Hranice zastavěného území
	Hranice zastavitelného území
	Zastavitelné plochy
	Rozhodování o změnách v území je podmíněno dohodou o parcelaci