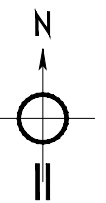


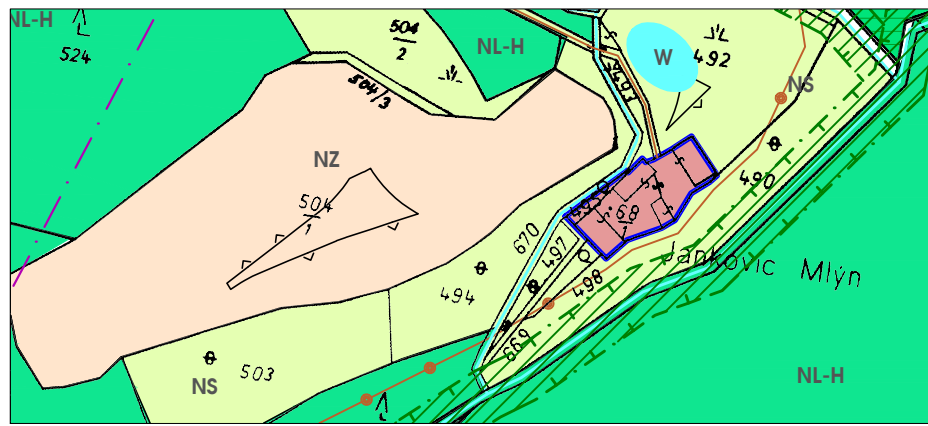
POZNÁMKA :

- MAPOVÝM PODKLADEM PRO ÚPO JE RASTROVÁ MAPA, P ŘEDANÁ 16.9.2012 KATASTRÁLNÍM ÚŘADEM PRO STČ. KRAJ, KATASTRÁLNÍ PRACOVIŠTĚ RAKOVNÍK
- LEGENDY HV A KV VIZ. VÝKRES LEGENDY 1:2880

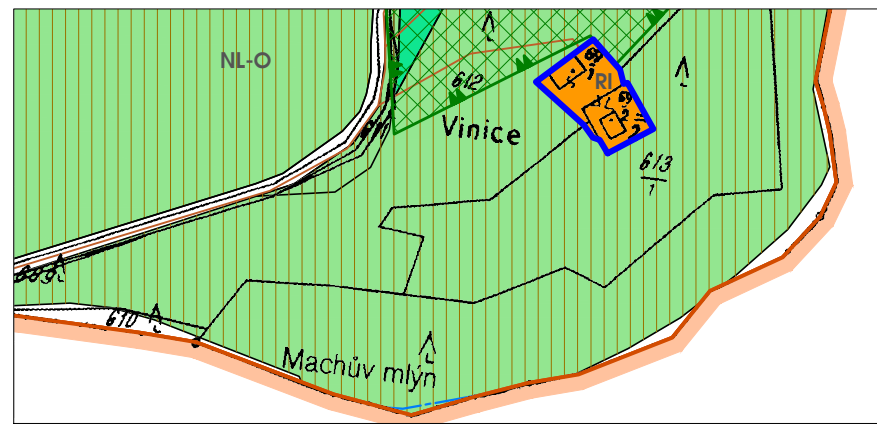
SCHEMA KATASTRÁLNÍHO ÚZEMÍ OBCE KRAKOVEC



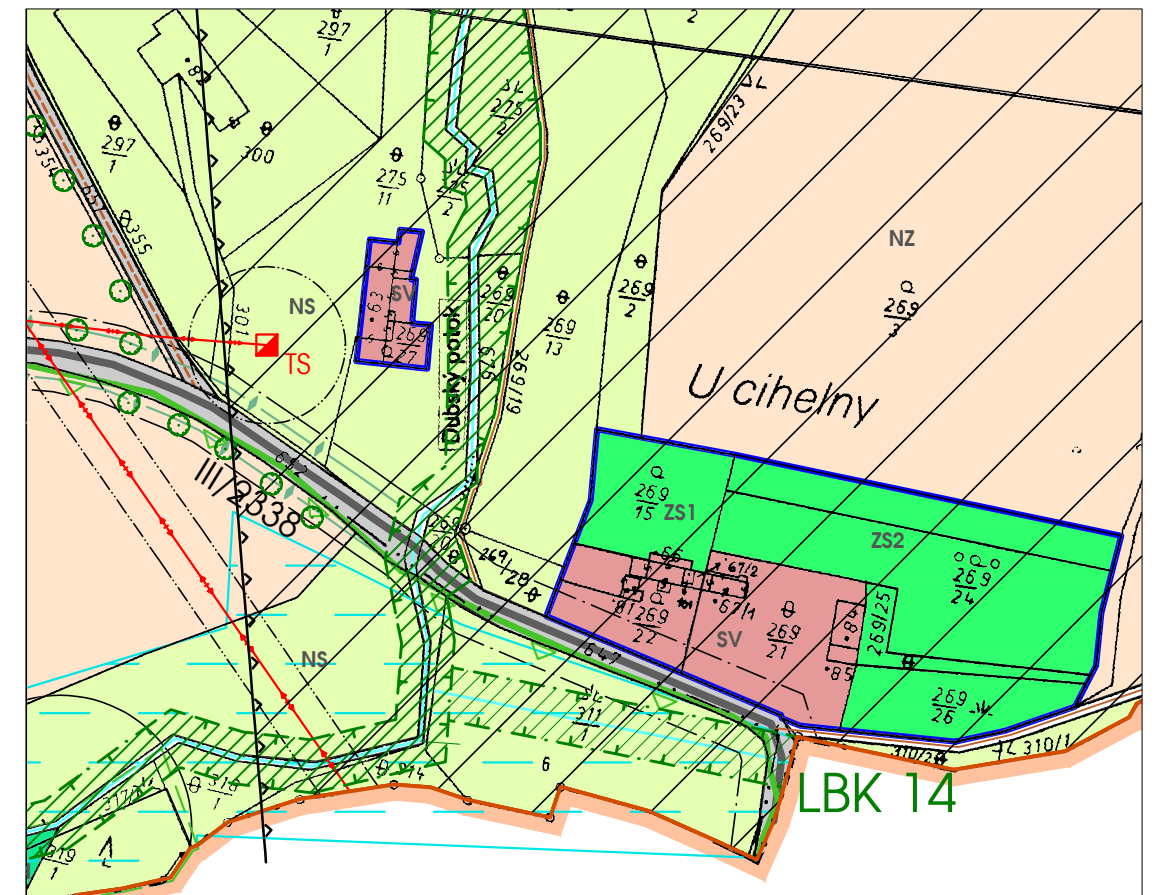
	zpracovatel: Ing.arch Ivana Tichá, Heřmanova 37, 170 00 Praha 7	měřítko: 1:2880
	pořizovatel: OÚ Krakovec, čp. 46, 270 35 pošta Petrovice	datum: 09/2013
vpracoval: Ing.arch. Jan Uchytíl, Sokolská 66, 273 64 Doksy	stupeň dok.: návrh	č.paré:
ÚZEMNÍ PLÁN OBCE KRAKOVEC KOORDINAČNÍ VÝKRES		č. výkresu:
VÝKRES KV - KRAKOVEC A NOVÝ DVŮR		II.1b



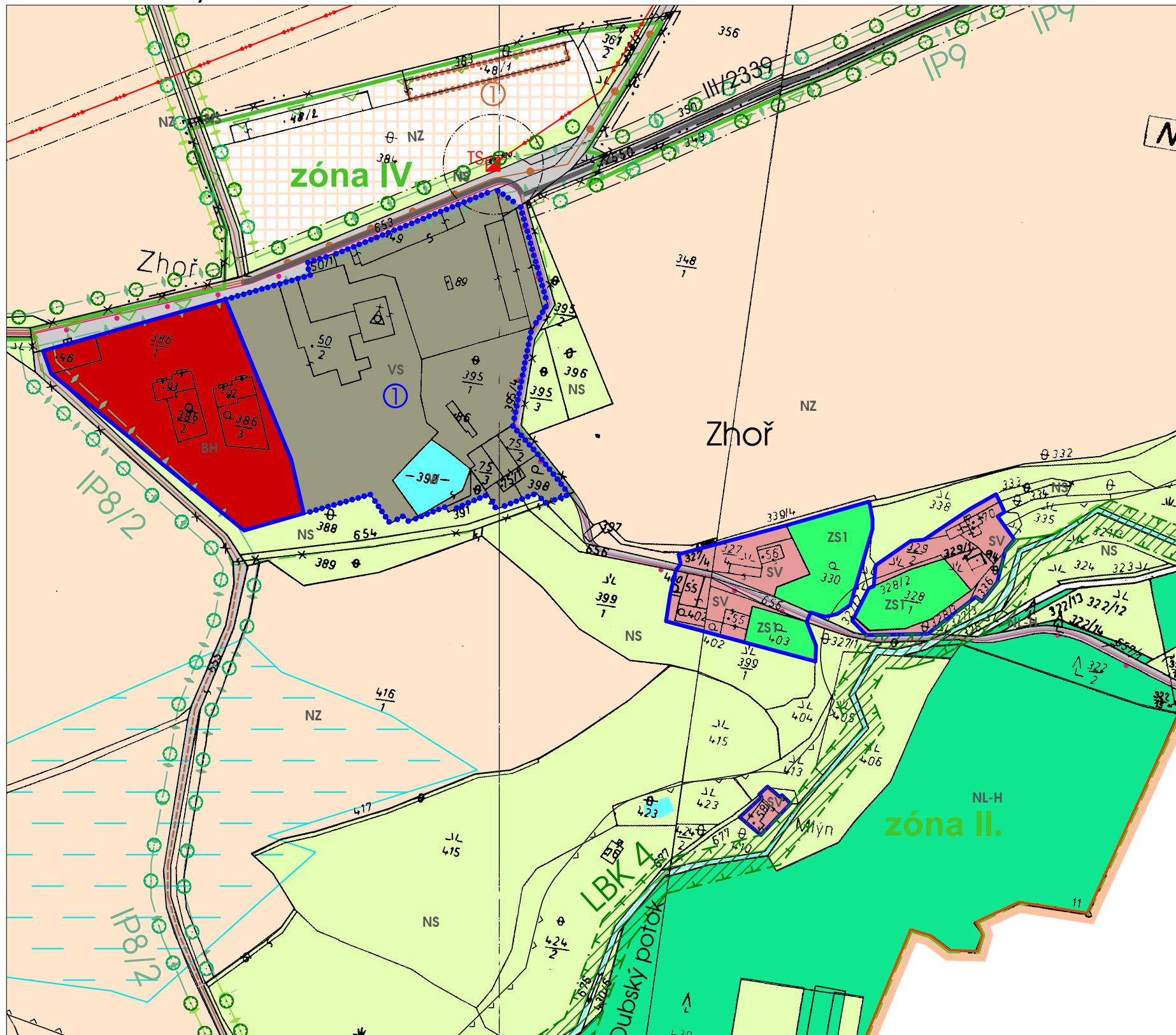
Jankovic Mlýn



Vinice



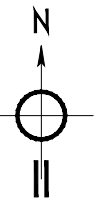
U cihelny



POZNÁMKA :

- MAPOVÝM PODKLADEM PRO ÚPO JE RASTROVÁ MAPA, P ŘEDANÁ 16.9.2012 KATASTRÁLNÍM ÚŘADEM PRO STČ. KRAJ, KATASTRÁLNÍ PRACOVISŤE RAKOVNÍK
- L-LEGENDY HV a KV VIZ. VÝKRES LEGENDY 1:2880

SCHEMA KATASTRÁLNÍHO ÚZEMÍ OBCE KRAKOVEC



	zpracovatel: Ing.arch Ivana Tichá, Heřmanova 37, 170 00 Praha 7	měřítka: 1:2880
	pořizovatel: OÚ Krakovec, čp. 46, 270 35 pošta Petrovice	datum: 09/2013
vypracoval: Ing.arch. Jan Uchytíl, Sokolská 66, 273 64 Doksy	stupeň dok.: návrh	č.paré:
ÚZEMNÍ PLÁN OBCE KRAKOVEC KOORDINAČNÍ VÝKRES		č. výkresu:
VÝKRES KV - OSTATNÍ SÍDLA		II.1c