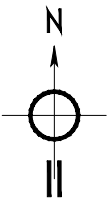
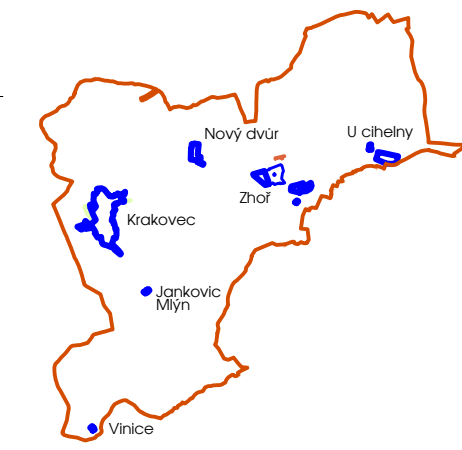


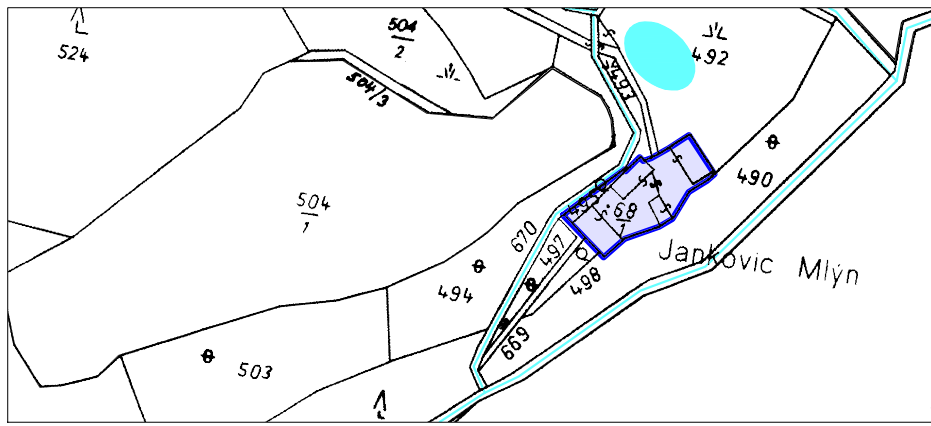
POZNÁMKA :

- MAPOVÝM PODKLADEM PRO ÚP JE RASTROVÁ MAPA, P ŘEDANÁ 16.9.2012 KATASTRÁLNÍM ÚŘADEM PRO STČ. KRAJ, KATASTRÁLNÍ PRACOVIŠTĚ RAKOVNÍK
- L-EGENDY VIZ. VÝKRES LEGEND ÚP

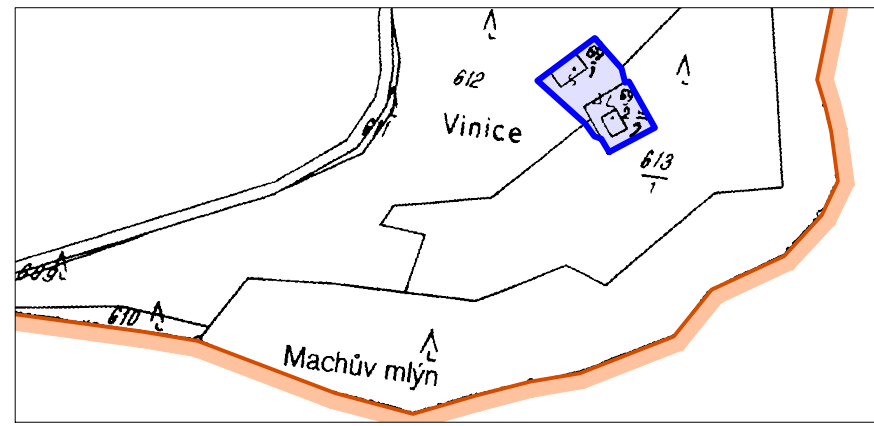
SCHEMA KATASTRÁLNÍHO ÚZEMÍ OBCE KRAKOVEC



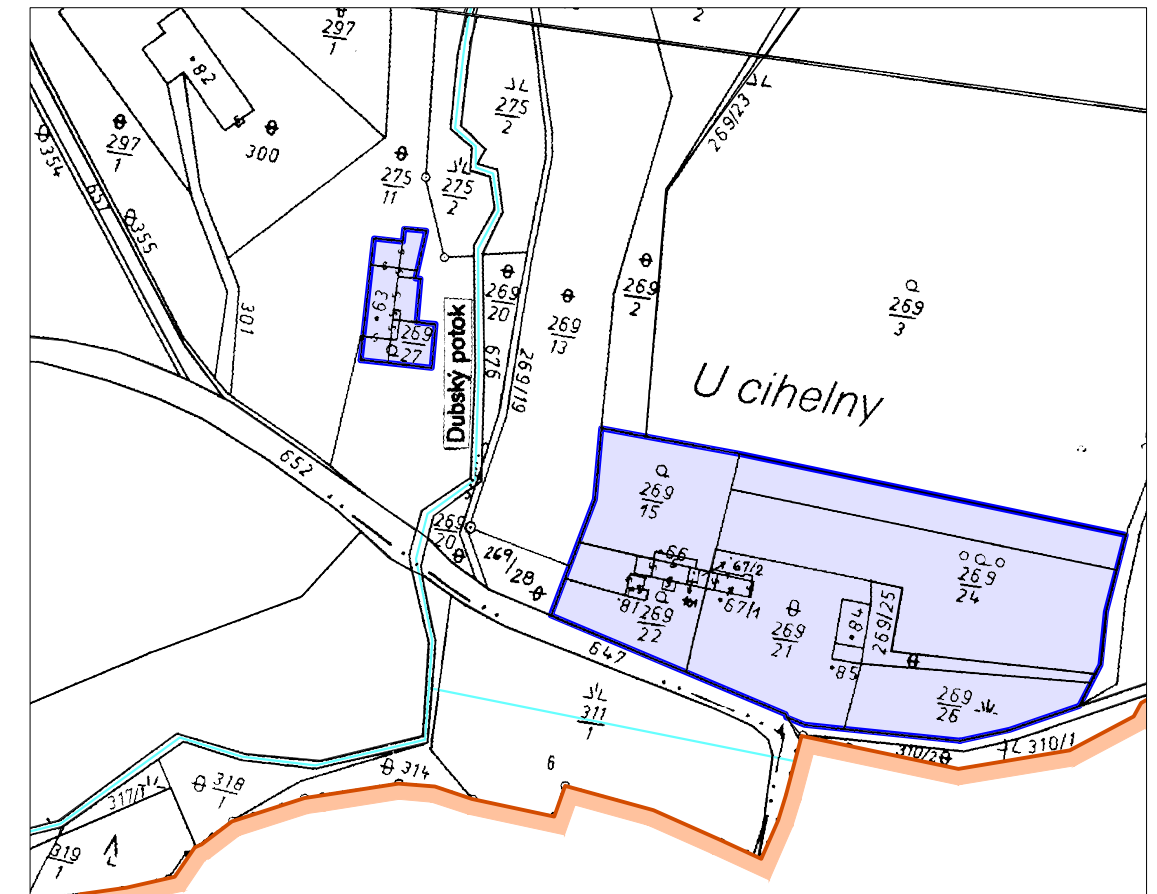
	<b>zpracovatel:</b> Ing.arch Ivana Tichá, Heřmanova 37, 170 00 Praha 7	<b>měřítko:</b> 1:2880
	<b>pořizovatel:</b> OÚ Krakovec, čp. 46, 270 35 pošta Petrovice	<b>datum:</b> 09/2013
	<b>vypracoval:</b> Ing.arch. Jan Uchytíl, Sokolská 66, 273 64 Doksy	<b>stupeň dok.:</b> návrh
<b>ÚZEMNÍ PLÁN OBCE KRAKOVEC</b> <b>ZÁKLADNÍ ČLENĚNÍ ÚZEMÍ</b>		<b>č.paré:</b> č. výkresu:
<b>VÝKRES ZCÚ - KRAKOVEC A NOVÝ DVŮR</b>		<b>1.1a</b>



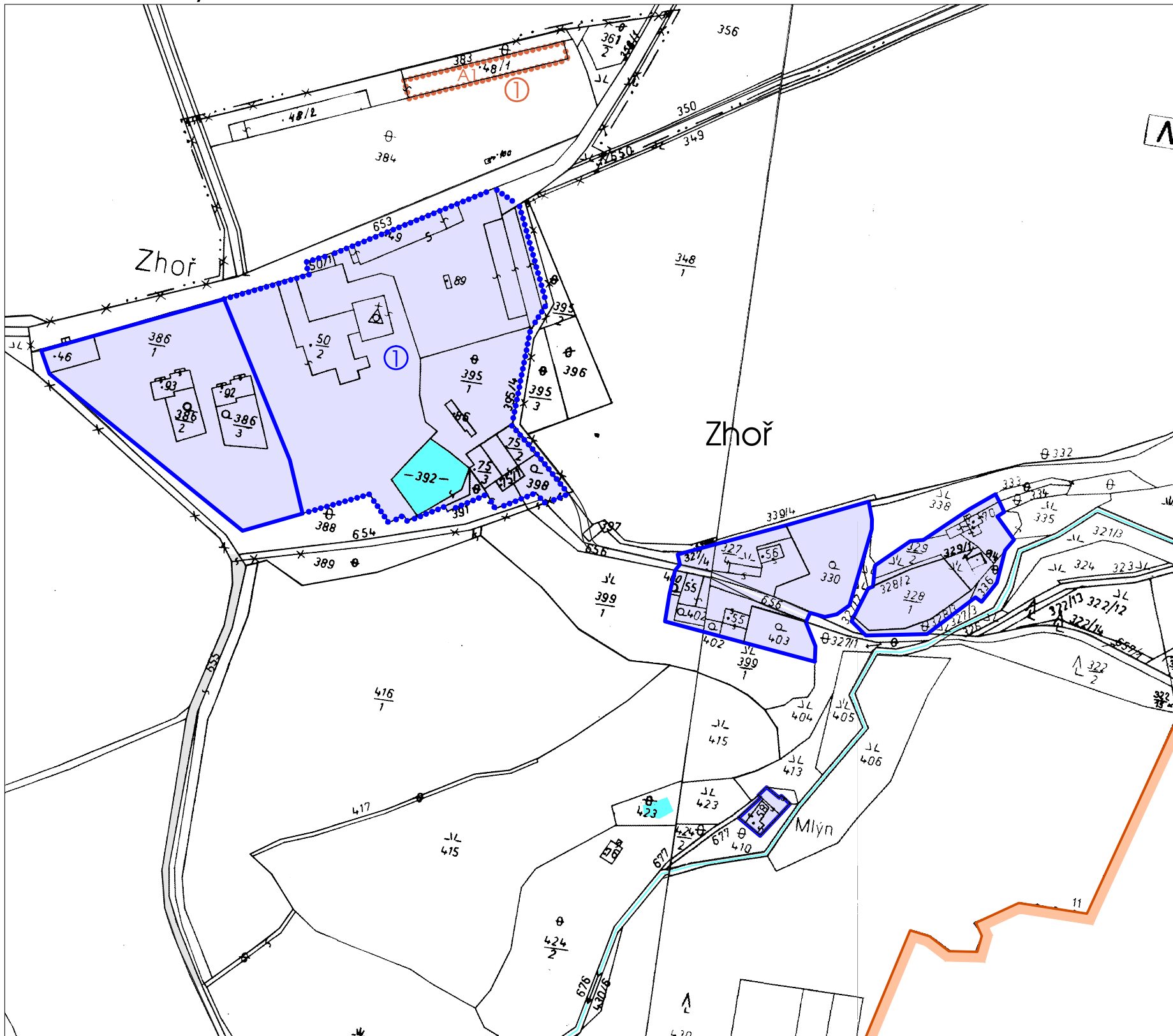
Jankovic Mlýn



Vinice



U cihelny

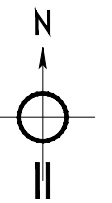


Zhoř

POZNÁMKA :

- MAPOVÝM PODKLADEM PRO ÚP JE RASTROVÁ MAPA, P ŘEDANÁ 16.9.2012 KATASTRÁLNÍM ÚŘADEM PRO ST.Č. KRAJ, KATASTRÁLNÍ PRACOVIŠTĚ RAKOVNÍK
- LEGENDY VIZ. VÝKRES LEGEND ÚP

SCHEMA KATASTRÁLNÍHO ÚZEMÍ OBCE KRAKOVEC



 <b>zpracovatel:</b> Ing.arch Ivana Tichá, Heřmanova 37, 170 00 Praha 7 <b>pořizovatel:</b> OÚ Krakovec, čp. 46, 270 35 pošta Petrovice <b>vypracoval:</b> Ing.arch. Jan Uchytíl, Sokolská 66, 273 64 Doksy	<b>měřítko:</b> 1:2880
	<b>datum:</b> 09/2013
<b>ÚZEMNÍ PLÁN OBCE KRAKOVEC</b> <b>ZÁKLADNÍ ČLENĚNÍ ÚZEMÍ</b>  <b>VÝKRES ZCÚ - OSTATNÍ SÍDLA</b>	<b>stupeň dok.:</b> návrh
	<b>č.paré:</b> <b>č. výkresu:</b> 1.1b