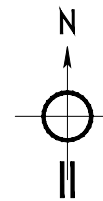


Nový Dvůr

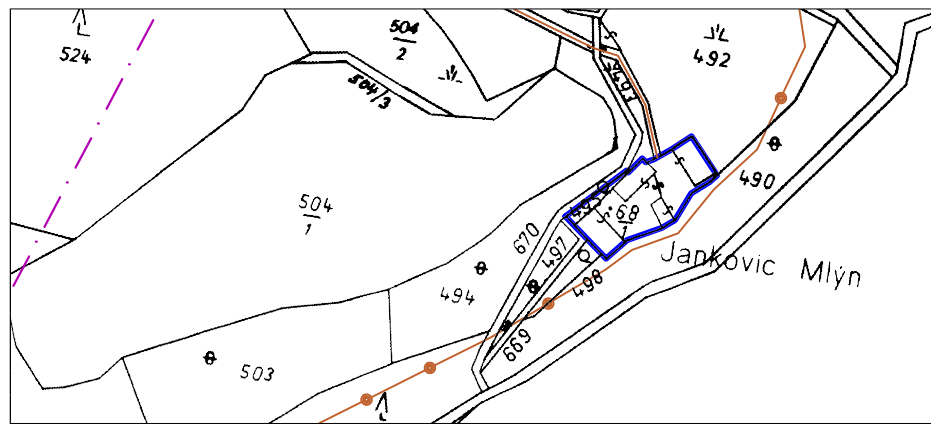
POZNÁMKA :

- MAPOVÝM PODKLADEM PRO ÚPO JE RASTROVÁ MAPA, P ŘEDANÁ 16.9.2012 KATASTRÁLNÍM ÚŘADEM PRO STČ. KRAJ, KATASTRÁLNÍ PRACOVISŤE RAKOVNÍK
- L-EGENDY VI VIZ. VÝKRES LEGENDY

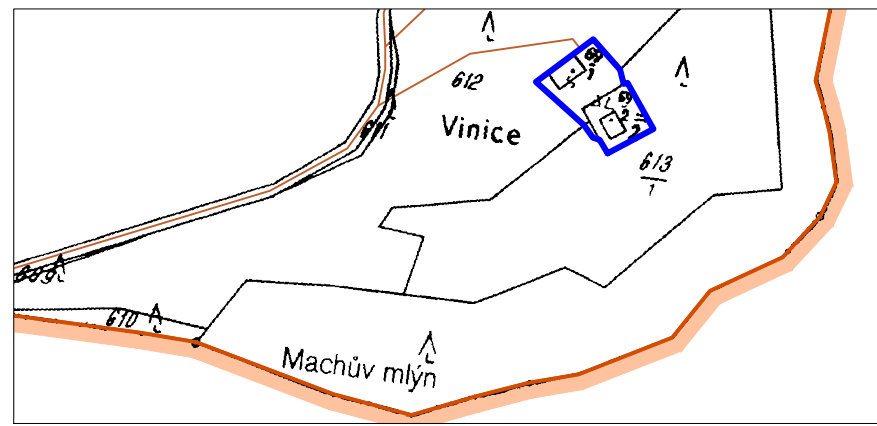
SCHEMA KATASTRÁLNÍHO ÚZEMÍ OBCE KRAKOVEC



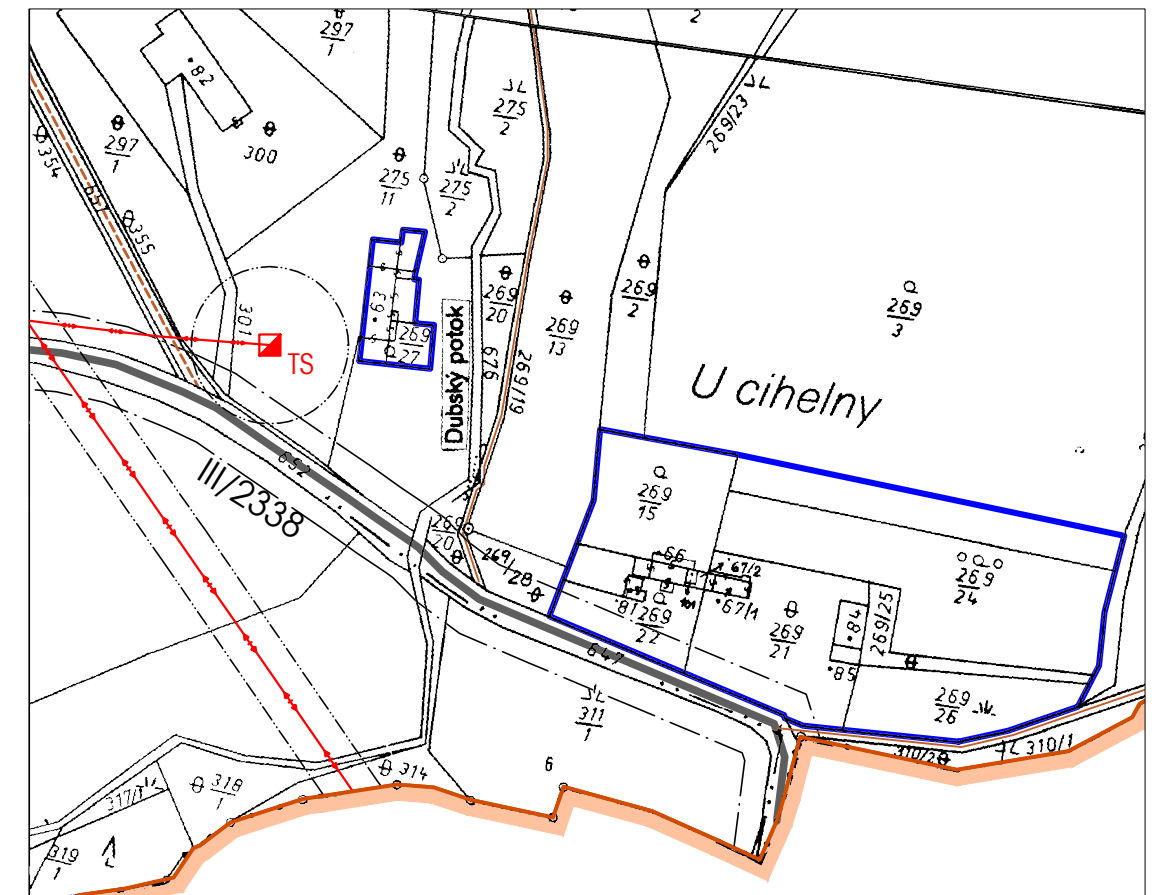
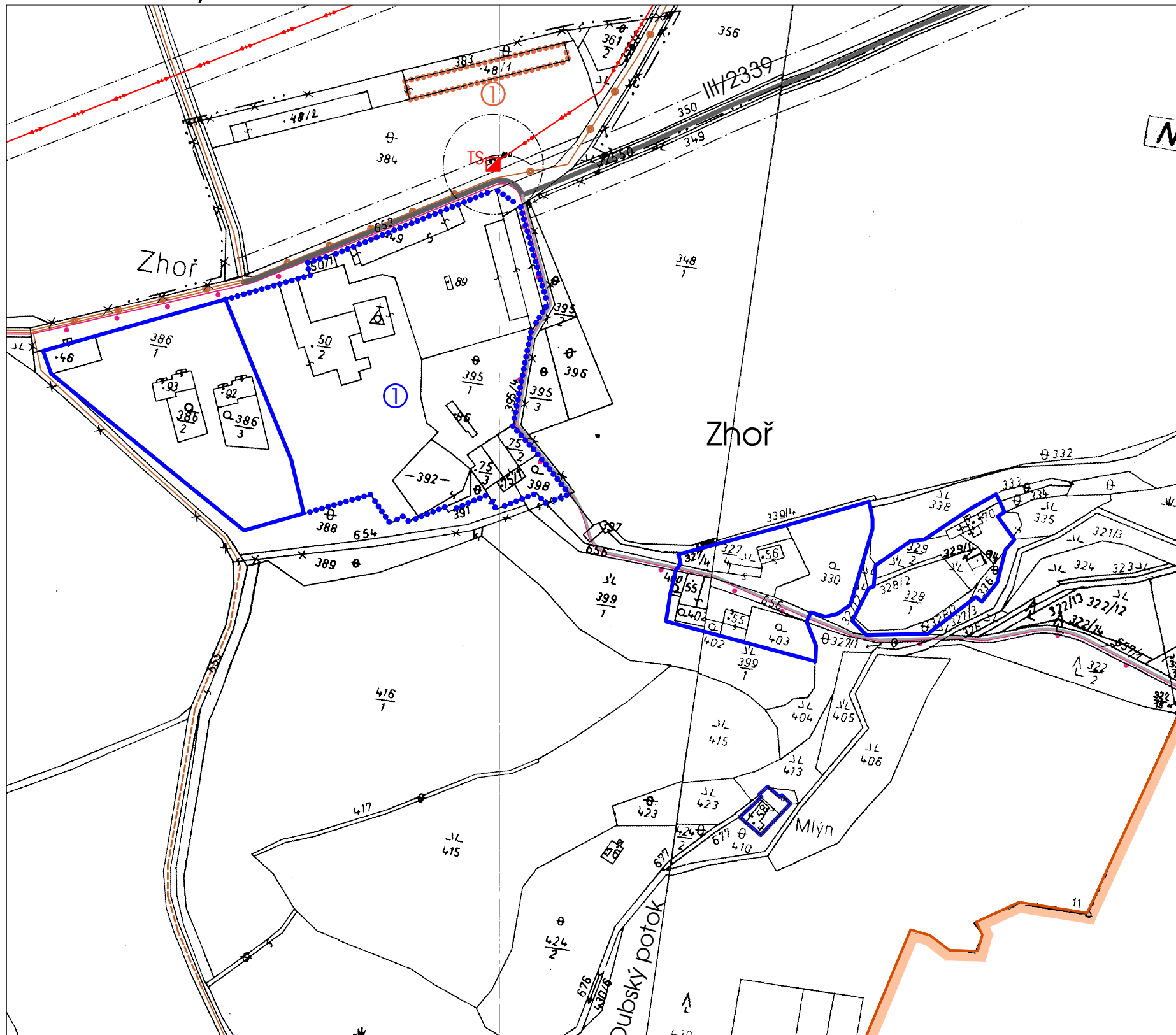
	zpracovatel: Ing.arch Ivana Tichá, Heřmanova 37, 170 00 Praha 7	měřítko: 1:2880
	pořizovatel: OÚ Krakovec, čp. 46, 270 35 pošta Petrovice	datum: 09/2013
vypracoval: Ing.arch. Jan Uchytíl, Sokolská 66, 273 64 Doksy	stupeň dok.: návrh	č. výkresu: 1.3a
ÚZEMNÍ PLÁN OBCE KRAKOVEC VEŘEJNÁ INFRASTRUKTURA		
VÝKRES VI - KRAKOVEC A NOVÝ DVŮR		



Jankovic Mlýn



Vinice

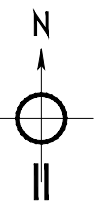


U cihelny

POZNÁMKA :

- MAPOVÝM PODKLADEM PRO ÚPO JE RASTROVÁ MAPA, P ŘEDANÁ 16.9.2012 KATASTRÁLNÍM ÚŘADEM PRO STČ. KRAJ, KATASTRÁLNÍ PRACOVISŤE RAKOVNÍK
- LEGENDY VI VIZ. VÝKRES LEGENDY

SCHEMA KATASTRÁLNÍHO ÚZEMÍ OBCE KRAKOVEC



	zpracovatel: Ing.arch Ivana Tichá, Heřmanova 37, 170 00 Praha 7	měřítko: 1:2880
	pořizovatel: OÚ Krakovec, čp. 46, 270 35 pošta Petrovice	datum: 09/2013
vypracoval: Ing.arch. Jan Uchytíl, Sokolská 66, 273 64 Doksy	stupeň dok.: návrh	č.paré: č. výkresu:
ÚZEMNÍ PLÁN OBCE KRAKOVEC VEŘEJNÁ INFRASTRUKTURA		1.3b
VÝKRES VI - OSTATNÍ SÍDLA		