





















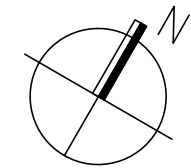
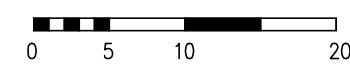


LEGENDA

-  HRANICE ZÁJMOVÉHO ÚZEMÍ
-  HRANICE ETAP
-  BUDOVY
-  NAVRŽENÉ ÚPRAVY
-  CHODNÍK PRO PĚŠÍ - BETON. DLAŽBA
-  ROZŠÍŘENÍ VOZOVKY - ŽIVICE
-  TRAVNATÉ PLOCHY
-  ZPOMALOVAČÍ PRÁH
-  PŘECHOD PRO CHODCE Š. 3,0 m
-  VYZNAČENÁ PARKOVACÍ STÁNÍ CELKEM = 26 STÁNÍ
-  kontejnery
-  K1 - SMÍŠENÝ KOMUNÁLNÍ ODPAD - 2 KS
- TRÍDĚNÝ ODPAD - 3 KS
-  K2 - TEXTIL - 1 KS
- ELEKTROODPAD - 1 KS
-  KABELOVÉ ROZVODY VN
-  KABELOVÉ ROZVODY NN
-  KABELOVÉ ROZVODY VO
-  OPTICKÉ KABELY O2
-  METALICKÉ KABELY O2
-  KABELOVÉ ROZVODY TV
-  VODOVOD
-  PLYN
-  KANALIZACE



Varianta "C2" NÁVRH PĚŠÍCH TRAS V UL. PRŮBĚŽNÁ, RAKOVNÍK

STUDIE DOPRAVNÍCH OPATŘENÍ

Vypracoval: Ing. Petr Křížák, Ing. Libor Křížák
Investor: Město Rakovník
Datum: 08/2014



SITUACE M=1:500

4