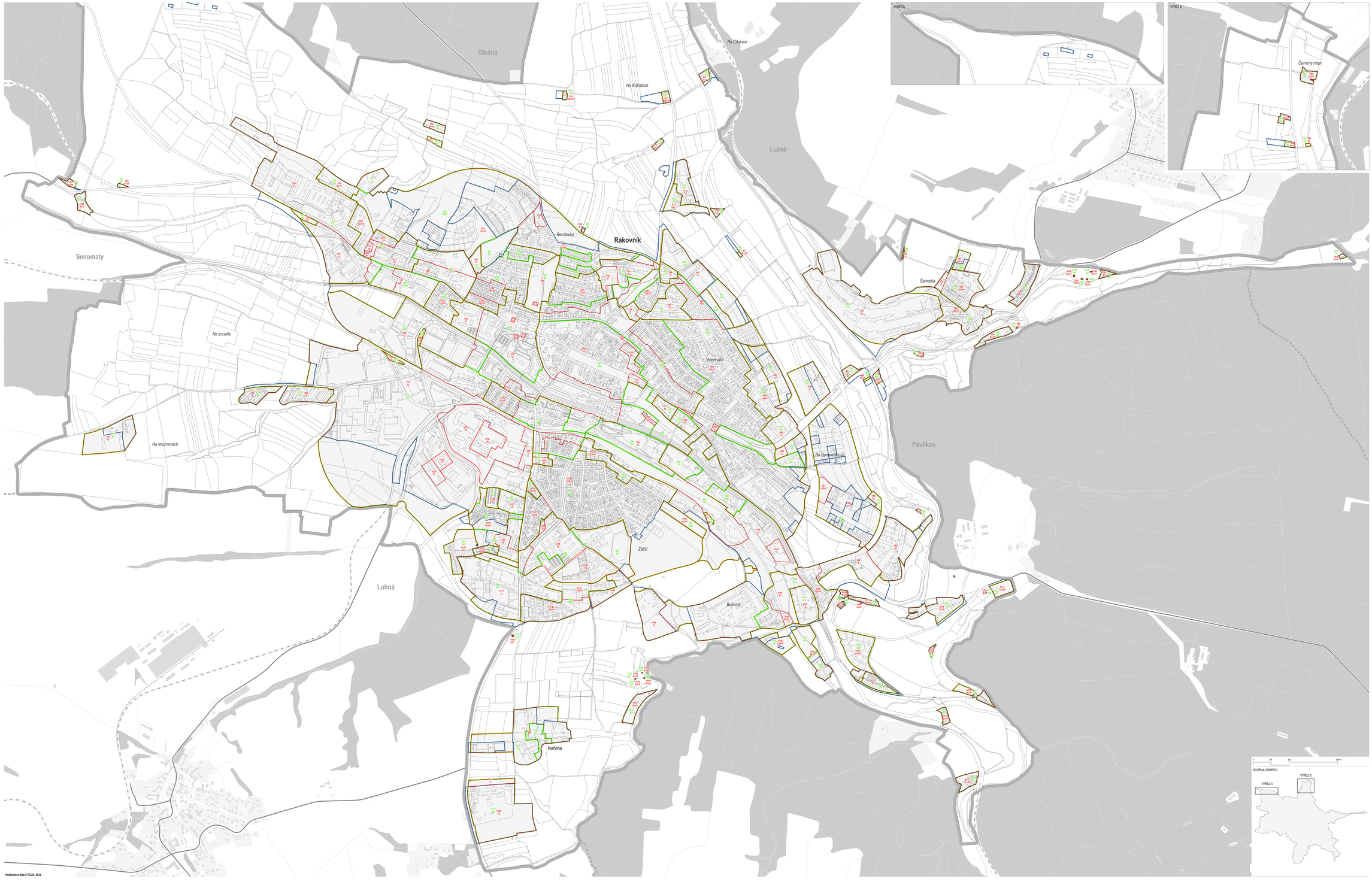

JEVY INFORMATIVNÍ

- hranice řešeného území
- Rakovník — název části obce
- katastrální mapa
- základní báze geografických dat - ZABAGED 2023 (mimo řešené území)

JEVY ZÁVAZNÉ / SCHVALOVANÉ

ZASTAVĚNÉ ÚZEMÍ

- zastavěné území (vymezeno v souladu s § 58 SZ ke dni 30. 4. 2024)

PROSTOROVÉ USPOŘÁDÁNÍ ÚZEMÍ

- plocha se stanovenými podmínkami prostorového uspořádání zástavby

MAXIMÁLNÍ VÝŠKA ZÁSTAVBY

- hranice plochy určující maximální výšku zástavby
- MV označení plochy určující maximální výšku zástavby
- 12+P maximální výška zástavby v metrech / maximální podlažnost (počet nadzemních podlaží + podkroví)

SCHÉMA PLOCH URČUJÍCÍCH MAXIMÁLNÍ VÝŠKU ZÁSTAVBY

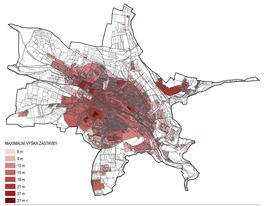

TYPY STRUKTURY ZÁSTAVBY

- hranice plochy určující typ struktury zástavby
- S/V označení plochy určující typ struktury zástavby
- VII kód typu struktury zástavby

SCHÉMA PLOCH URČUJÍCÍCH TYP STRUKTURY ZÁSTAVBY

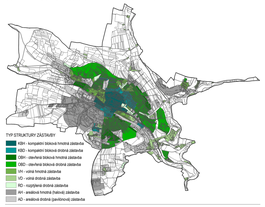

ZÁZNAM O ÚČINNOSTI

ÚZNAČKA OPRAVENÉ ORIGINÁL STOŘÍ POSLEDNÍ ZMĚNU ÚZEMNÍHO PLÁNU VYDÁL

Zastupitelstvo města Rakovník

POŘADOVÉ ČÍSLO POSLEDNÍ ZMĚNY ÚZEMNÍHO PLÁNU

2

DATUM NABYTÍ ÚČINNOSTI POSLEDNÍ ZMĚNY ÚZEMNÍHO PLÁNU

8. 8. 2024

JMÉNO A PŘÍJMENÍ, FUNKCE OPRAVNĚ OPRÁVNĚNÉ ÚŘEDNÍ OSOBY POŘIZOVATELE

Ing. Soňa Blovská, vedoucí Oddělení – úřadu územního plánování, Odboru výstavby Městského úřadu Rakovník

OTISK ÚŘEDNÍHO RAZÍTKA A PODPIS OPRAVNĚNÉ ÚŘEDNÍ OSOBY POŘIZOVATELE

Spolufinancováno Evropskou unií

MINISTERSTVO PRO MÍSTNÍ ROZVOJ ČR

Rakovník

ÚZEMNÍ PLÁN RAKOVNÍK

ÚPLNÉ ZNĚNÍ PO VYDÁNÍ ZMĚN č. 1 a 2

NÁZEV VÝKRESU ÚZEMÍ

VÝKRES PROSTOROVÉHO USPOŘÁDÁNÍ ÚZEMÍ — I.2b

ZADAVATEL

Město Rakovník, Hlavsovo náměstí 27, 269 01 Rakovník

POŘIZOVATEL

Městský úřad Rakovník, Odbor výstavby, Oddělení – úřad územního plánování, Hlavsovo náměstí 27, 269 01 Rakovník

ZPRACOVATEL ÚZEMNÍHO PLÁNU RAKOVNÍK

HaskoningDHV Czech Republic, spol. s r.o., Ing. arch. Veronika Šindlerová, Ph.D.

ZPRACOVATEL ZMĚN č. 1 A ZMĚNY č. 2 ÚZEMNÍHO PLÁNU RAKOVNÍK A ÚPLNÉHO ZNĚNÍ ÚZEMNÍHO PLÁNU RAKOVNÍK PO VYDÁNÍ ZMĚN č. 1 a 2

Lindhorst & Reisman — architekti, stavební inženýři, urbanisté, s.r.o.

ZODPOVĚDNÝ PROJEKTANT / VEDOUCÍ PROJEKTU ZMĚNY č. 1 A ZMĚNY č. 2 ÚZEMNÍHO PLÁNU RAKOVNÍK A ÚPLNÉHO ZNĚNÍ ÚZEMNÍHO PLÁNU RAKOVNÍK PO VYDÁNÍ ZMĚN č. 1 a 2

doc. Ing. arch. Veronika Šindlerová, Ph.D., autorizovaná architektka ČKA č. 04 018

OTISK AUTORIZAČNÍHO RAZÍTKA A PODPIS AUTORIZOVANÉ OSOBY

SCHÉMA VÝKRESU

ZPRACOVATEL JAKT FIM

doc. Ing. arch. Veronika Šindlerová, Ph.D., Ing. Václav Hoffman

DATUM	MĚŘÍTKO
Červen 2024	1: 5 000

Podkladová data © ČÚZK, 2024