


LEGENDA PLATNÉHO ÚP RAKOVNÍK (POUZE STANDARDIZOVANÉ JEVY)

JEVY INFORMATIVNÍ






	hranice řešeného území
---	------------------------

JEVY ZÁVAZNÉ / SCHVALOVANÉ

ZASTAVĚNÉ ÚZEMÍ



	zastavěné území (vymezeno v souladu s § 58 SZ ke dni 30. 11. 2020)
---	--

PLOCHY A KORIDORY ZMĚN

STABILIZOVANÉ PLOCHY	PLOCHY ZMĚN	ÚZEMNÍ REZERVY
		plocha přestavby
		plocha zastavitelná
		plocha změn v krajině
		koridor změn
		plocha územní rezervy

PLOCHY S PODMÍNKOU ZPRACOVÁNÍ ÚZEMNÍ STUDIE

A VYDÁNÍ REGULAČNÍHO PLÁNU

	plocha s podmínkou vydání regulačního plánu z podnětu
	plocha s podmínkou zpracování územní studie


LEGENDA PLATNÉHO ÚP RAKOVNÍK PŘEVEDENÉHO DO JEDNOTNÉHO STANDARDU (POUZE STANDARDIZOVANÉ JEVY)

JEVY INFORMATIVNÍ





	hranice řešeného území
---	------------------------

JEVY ZÁVAZNÉ / SCHVALOVANÉ



ZASTAVĚNÉ ÚZEMÍ

	zastavěné území (vymezeno v souladu s § 58 SZ ke dni 30. 11. 2020)
---	--

OZNAČENÍ PLOCH A KORIDORŮ ZMĚN A ÚZEMNÍCH REZERV

	plocha přestavby
	plocha zastavitelná
	plocha změn v krajině
	územní rezerva

PLOCHY A KORIDORY S PODMÍNKOU PRO ROZHODOVÁNÍ O ZMĚNÁCH V ÚZEMÍ

	plochy a koridory podmíněné vydáním regulačního plánu
	plochy a koridory podmíněné zpracováním územní studie