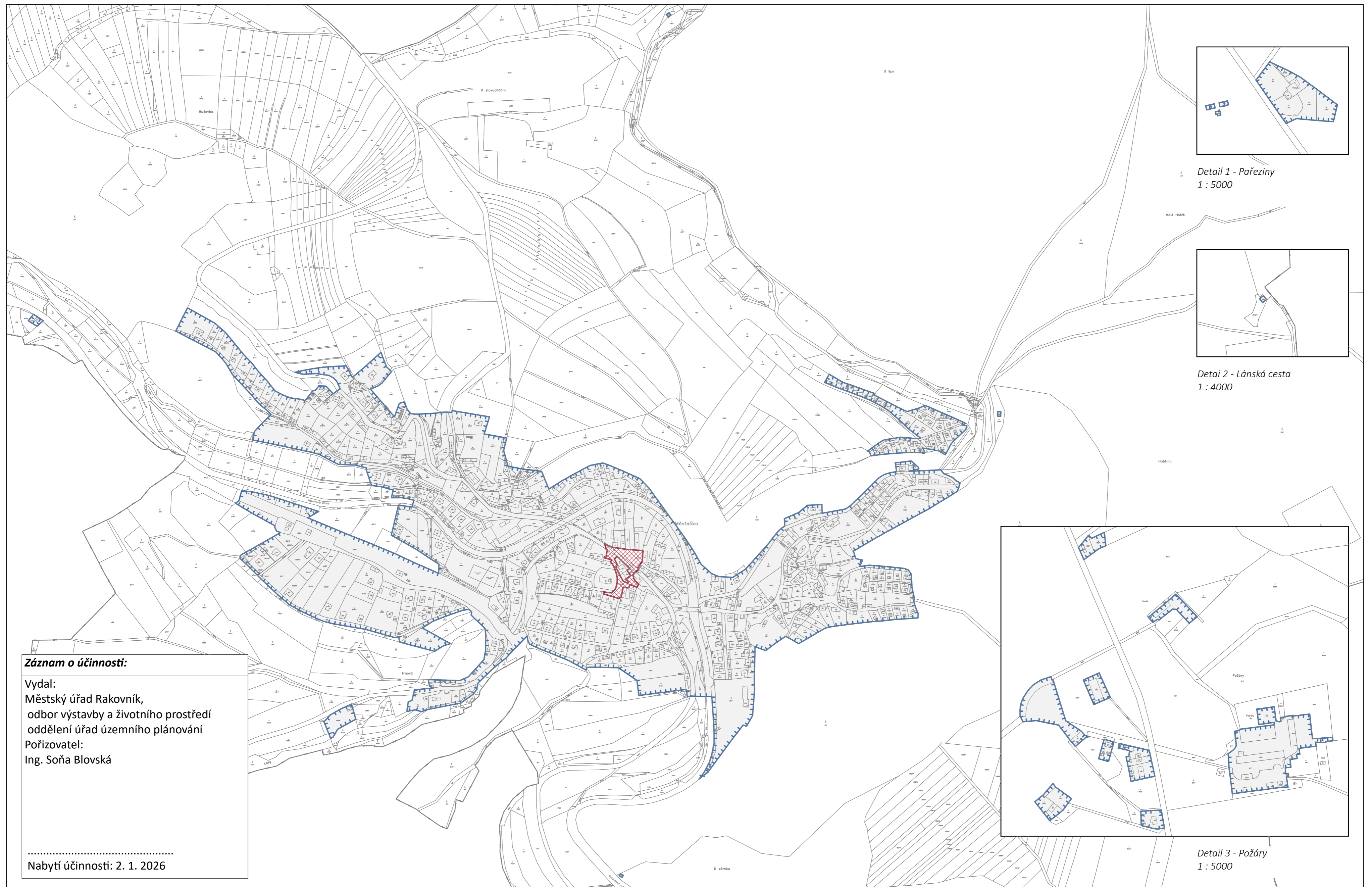


# VYMEZENÍ ZASTAVĚNÉHO ÚZEMÍ OBCE MĚSTEČKO, ÚPLNÉ ZNĚNÍ PO ZMĚNĚ Č. 1.

samostatným postupem dle zákona č. 283/2021 Sb. (stavební zákon), ke dni 1. 5. 2025, vydané opatřením obecné povahy.



Detail 1 - Pažbýry  
1 : 5000



Detail 2 - Lánská cesta  
1 : 4000





Detail 3 - Požbýry  
1 : 5000

### Záznam o účinnosti:

Vydal:  
Městský úřad Rakovník,  
odbor výstavby a životního prostředí  
oddělení úřad územního plánování  
Pořizovatel:  
Ing. Soňa Blovká

Nabytí účinnosti: 2. 1. 2026

### LEGENDA - VYMEZENÍ ZASTAVĚNÉHO ÚZEMÍ MĚSTEČKO K 1. 5. 2025

-  ZASTAVĚNÉ ÚZEMÍ - ZMĚNA VYMEZENÍ SAMOSTATNÝM POSTUPEM ÚÚP MÚO RAKOVNÍK K 1. 5. 2025
-  NEZASTAVITELNÝ POZEMEK

0 100 200 300 400 500 metrů

1 : 5000

MěÚ Rakovník, Hřbovo náměstí 27, 269 01 Rakovník

v Rakovníku 05.01.2026