


# OLEŠNÁ

## ÚZEMNÍ PLÁN OBCE

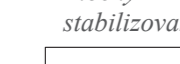
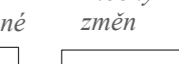






ÚPLNÉ ZNĚNÍ PO ZMĚNĚ č.1

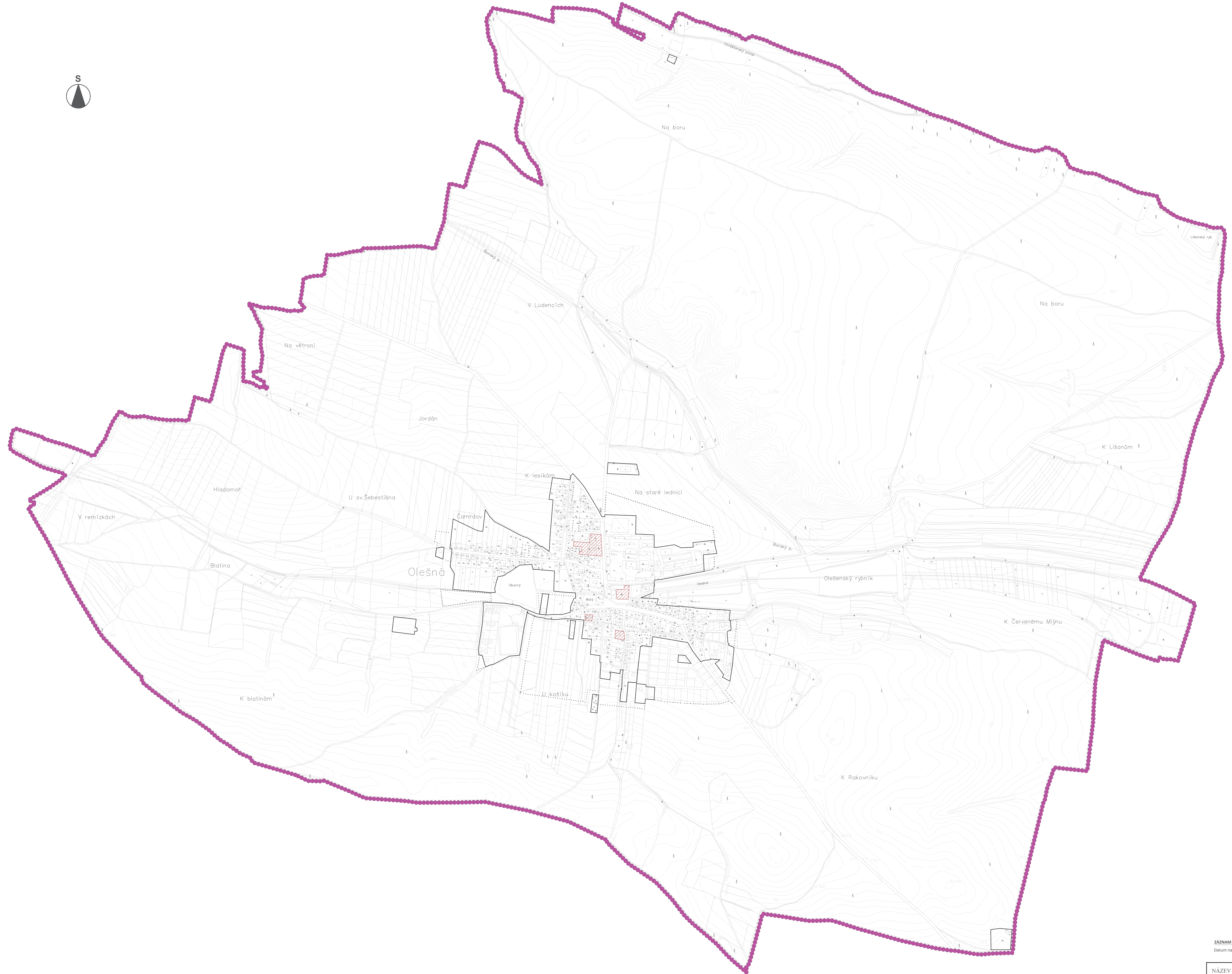
ZÁKLADNÍ ČLENĚNÍ ÚZEMÍ

MĚŘÍTKO 1 : 5000



**LEGENDA:**

- |   |   |   |
|---|---|---|
|  |  | Hranice feleného území = hranice obce               |
|  |  | Hranice zastavěného území - nové vymezení k 11/2024 |
|  |  | Hranice zastavěných ploch                           |
|  |  | Plochy přestavby                                    |



**ZÁZNAM O ÚČINNOSTI**  
Datum nabylí účinnosti: 19.12. 2025

**OBJEDNATEL:**  
obce Olešná  
Olešná 8  
269 01 Rakovník  
*Pověřený zastupitel*  
Bc. Jaromír Nový

**PORÍZOVATEL:**  
Městský úřad Rakovník  
Odbor výstavby  
Oddělení - úřad územního  
plánování a regionálního rozvoje  
Na Sekyčce 166, Rakovník 269 01  
*Oprávněná osoba*  
František Marvan

**ZPRACOVATEL:**  
Rakoprojekt s.r.o.  
IČO: 04897234  
*Zodpovědný projektant*  
Ing. arch. Jiří Kotouč  
autorizovaný architekt ČKA 04754  
*Projektant*  
Ing. Aneta Jilková

NÁZEV VÝKRESU: <b>ZÁKLADNÍ ČLENĚNÍ ÚZEMÍ</b>		PARÉ Č.:
MĚŘÍTKO: <b>1 : 5 000</b>	DATUM: <b>09/2025</b>	VÝKRES Č.:
STUPEŇ PD: ÚPLNÉ ZNĚNÍ ÚP PO ZMĚNĚ č.1		<b>1</b>
		<b>VÝROK</b>